



#СвоихНеБросаем

Городская газета

АРХАНГЕЛЬСК – ГОРОД ВОИНСКОЙ СЛАВЫ

ЕЖЕНЕДЕЛЬНОЕ
ИЗДАНИЕ
АДМИНИСТРАЦИИ
ОБЛАСТНОГО
ЦЕНТРА

→ № 23 (1116),
25 марта 2022 года

ЛЮДИ И СОБЫТИЯ • ПОЛИТИКА И ЭКОНОМИКА • КУЛЬТУРА И СПОРТ

Пионерские песни у костра

В Архангельске продолжают мероприятия, посвященные столетию пионерии

Наталья ЗАХАРОВА

Одна из площадок – Соломбальский Дом детского творчества, где открыт музей пионерской организации. Здесь проводят экскурсии для молодого поколения горожан.

Так, недавно его гостями стали учащиеся вокальной студии «Гармония». А до того – ребята из клуба авторской песни «Минестрель», которые стали участниками мероприятия – «Песни у костра».

Руководитель музея **Ольга Корзова** провела для ребят экскурсию, рассказав, как развивалось движение пионеров в столице Русского Севера.

– У нас большое количество артефактов – подлинных фотографий, документов, вещей времен пионерской организации. Есть фотографии первых отрядов – а это 1922-1923 годы, снимки первой губернской конференции пионеров – 1924 год, и все они подлинные. Кроме того, у нас хранятся первые пионерские знамена с первыми пионерскими значками, вышитыми вручную (это 1925-1930 годы) – не все музеи могут похвастаться этим», – отметила Ольга Корзова.

Ребята узнали о становлении детской организации в Архангельске, посидели за советской партией, рассмотрели пионерские значки. А кроме того, собрались вокруг импровизированного пионерского костра и все вместе исполнили «хиты» Всесоюзной детской организации, сопровождая себя на гитарах и укулеле.

– Мы собрались дружной командой, чтобы исполнить пионерские песни, услышать рассказы о героях-пионерах, об истории возникновения пионерской организации, тимуровского движения... Это наша история, которую обязательно нужно знать, – отметила руководитель клуба «Минестрель» **Светлана Михайлова**.



ФОТО: СОЛОМБАЛЬСКИЙ ДОМ ДЕТСКОГО ТВОРЧЕСТВА



ФОТО: СОЛОМБАЛЬСКИЙ ДОМ ДЕТСКОГО ТВОРЧЕСТВА

Помочь человеку

В центре «Архангел» учат детей оказывать первую медицинскую помощь

Елена ЧУДЕСНАЯ

По статистике большинство людей не умеют оказывать первую медицинскую помощь, когда она требуется в экстренном порядке и до приезда бригады скорой помощи.

Так в центре технического творчества, спорта и развития детей «Архангел» решили ввести в план занятий уроки оказания первой медицинской помощи. Три месяца назад к педагогическому коллективу центра присоединился **Владислав Евгеньевич Абрамов**, студент педиатрического факультета Северного государственного медицинского факультета, который уже обучает ребят жизненно необходимым медицинским знаниям.

– Считаю, что в военной подготовке медицинская практика по оказанию первой помощи всег-



ФОТО: МАУ ДО ЦЕНТР «АРХАНГЕЛ»



ФОТО: МАУ ДО ЦЕНТР «АРХАНГЕЛ»

да актуальна. Каждый россиянин должен знать, как оказать человеку первую медицинскую помощь, будь то даже в условиях улицы – сход льда, например, с крыш домов, потеря сознания и т. д. И это

очень важно! **Владислав Евгеньевич Абрамов** – выпускник 10-й школы, юнармеец. Я знал, что он хорошо преподает стрельбу, но не знал, что он студент СГМУ и так доступно для детей ведет уроки

по медицине. Ребята, у которых он проводит занятия, его как педагога очень ценят и любят. Мы рады, что наш коллектив пополнился таким сотрудником. Да и такие базовые и жизненно необходимые зна-

ния должны получать все дети. И в наших целях это реализовать! – рассказал заместитель директора Центра «Архангел», начальник Архангельского городского штаба Юнармии **Артем Фомин**.

Уже несколько месяцев **Владислав Абрамов** проводит занятия в двух образовательных учреждениях: СОШ и 34-й школе. Так, на днях с ребятами из 5-х и 6-х классов он изучал темы: «Наружные кровотечения: виды и оказание первой помощи» и «Первая помощь при инородных телах в верхних дыхательных путях».

– Неподдельный интерес и тяга к знаниям у ребят несомненно радуют. Они охотно вызываются отрабатывать технику оказания первой помощи на практике, внимательно слушают и впитывают полученный опыт, – поделился **Владислав Абрамов**.

В настоящее время в Центре «Архангел» – 3900 ребят, из них 1600 – это кадеты и юнармейцы.

Оценку нам поставят жители и президент

Александр Цыбульский: «За прошедший год мы стали только сильнее, а наш регион, Архангельская область, существенно вырос практически во всех сферах жизнедеятельности»

Губернатор Архангельской области выступил на сессии областного Собрания с отчетом о деятельности правительства региона в 2021 году.

Это первый доклад Александра Цыбульского перед парламентариями региона. Напомним, что он был назначен на должность временно исполняющего обязанности губернатора Архангельской области указом президента РФ от 2 апреля 2020 года.

В сентябре прошлого года Александр Цыбульский был избран на должность губернатора большинством голосов избирателей Поморья.

Среди основных тем доклада – вопросы, касающиеся реализации на территории региона национальных проектов. В частности, наибольшее внимание Александр Цыбульский уделил работе региональных систем здравоохранения и образования, теме строительства жилья для переселения граждан из аварийного жилфонда, развитию транспортной инфраструктуры области. Кроме того, в ходе выступления губернатор рассказал об основных параметрах областного бюджета.

Начиная свое выступление, Александр Цыбульский отметил, что сегодня не только регион, но и вся Россия переживает эпохальный период.

– Сейчас мы все являемся свидетелями и участниками событий, которые в ближайшие годы полностью перевернут мировой порядок. И сделано это будет, я уверен, с максимальной выгодой для нашей великой страны и для жителей России. Наша страна заслуживает, чтобы наше мнение на мировой политической арене было услышано, – сказал губернатор. – Надо сказать, что мир серьезным образом начал меняться уже два года назад. Тогда наше поколение, не знавшее таких явлений, как повальная эпидемия, столкнулось с пандемией новой коронавирусной инфекции. Готовясь к сегодняшнему докладу о работе своей команды в 2021 году, сравнивая показатели работы с 2020 годом, я убедился в том, что за прошедший год мы стали только сильнее, а наш регион, Архангельская область, существенно вырос практически во всех сферах жизнедеятельности. Но, безусловно, «оценки» за работу нам с вами могут ставить только жители Архангельской области и президент Российской Федерации – мне как должностному лицу.



ДЕЛОВАЯ АКТИВНОСТЬ

В 2021 году резиденты АЗРФ вложили в экономику области 3,2 миллиарда рублей инвестиций и создали больше 650 рабочих мест.

Существенному всплеску деловой активности в Архангельской области в прошлом году послужили преференции для резидентов Арктической зоны Российской Федерации.

В 2020 году резидентами Арктической зоны стали пять инвесторов, в 2021 году – 88. На сегодня статус резидента АЗРФ получили уже 111 компаний, которые ведут свою деятельность в Поморье.

Об этом на сессии областного Собрания депутатов заявил губернатор Александр Цыбульский, выступая с ежегодным отчетом о результатах деятельности регионального правительства.

В 2021 году в Поморье была продолжена работа по поддержке наиболее пострадавших в период пандемии коронавируса отраслей бизнеса, начатая годом ранее.

Губернатор отметил, что, несмотря на снимаемые

ограничения, сохранен практически весь набор мер поддержки бизнеса.

– Это программа микрофинансирования под 1% годовых и снижение арендных ставок за квадратный метр государственного и муниципального имущества до одного рубля. Объем докапитализации регионального фонда микрофинансирования из областного бюджета составил больше 81 миллиона рублей, – сообщил глава региона.

В течение прошлого года заключено 278 договоров займа на общую сумму поч-

ти 370 миллионов рублей. За счет полученных займов предприниматели региона сохранили порядка 1600 рабочих мест, а в 2021-м дополнительно создали 562 новых рабочих места, напрямую связанных с этой мерой поддержки.

Региональной гарантийной организацией Архангельской области было выдано 98 поручительств на сумму 417 миллионов рублей. Это позволило субъектам предпринимательства дополнительно привлечь в экономику области 771 миллион рублей.

– В прошлом году мы с вами приняли еще одно важное для регионального бизнеса решение: ввели налоговые льготы для предпринимателей, использующих упрощенную систему налогообложения, а на 2022 год установили льготы и по налогу на имущество. Этими преференциями смогут воспользоваться порядка 6,5 тысячи предпринимателей Архангельской области. Общая стоимость таких налоговых мер поддержки составила более 375 миллионов рублей, – добавил Александр Цыбульский.

ПОДДЕРЖКА ПРЕДПРИНИМАТЕЛЬСТВА

- МИКРОФИНАНСИРОВАНИЕ ПОД 1% ГОДОВЫХ
- 81,1 МЛН РУБ. ДОКАПИТАЛИЗАЦИЯ ФОНДА МИКРОФИНАНСИРОВАНИЯ
- 278 ДОГОВОРОВ ЗАЙМА НА 368,8 МЛН РУБ.
- СОЗДАНО 562 НОВЫХ РАБОЧИХ МЕСТ
- 98 ПОРУЧИТЕЛЬСТВ НА СУММУ 417 МЛН РУБ.
- ЛЬГОТЫ ПО УСН И НАЛОГУ НА ИМУЩЕСТВО



ПОДДЕРЖКА ПРЕДПРИНИМАТЕЛЬСТВА

- ПРИОСТАНОВКА ПРОВЕРЕК БИЗНЕСА
- АВТОМАТИЧЕСКОЕ ПРОДЛЕНИЕ ЛИЦЕНЗИЙ
- КРЕДИТНЫЕ КАНИКУЛЫ
- ДОПФИНАНСИРОВАНИЕ ПРОГРАММЫ "ФОТ 3.0"
- МИКРОЗАЙМЫ ПОД 9,5% ГОДОВЫХ
- ДОКАПИТАЛИЗАЦИЯ РЕГИОНАЛЬНЫХ ФОНДОВ ПОДДЕРЖКИ МСП

ПОДДЕРЖКА ПРЕДПРИНИМАТЕЛЬСТВА



12 735 САМОЗАНЯТЫХ ВСЕГО
ИЗ НИХ 9 000 В 2021 ГОДУ

48 МЛН РУБЛЕЙ
НАЛОГИ

ПОДДЕРЖКА ПРЕДПРИНИМАТЕЛЬСТВА



КОЛИЧЕСТВО ЗАНЯТЫХ В МСП
115 347 В 2020 ГОДУ
116 457 В 2021 ГОДУ

88 НОВЫХ РЕЗИДЕНТОВ АЗРФ 1,7 МЛРД РУБЛЕЙ ИНВЕСТИЦИИ 670 ЧЕЛОВЕК ТРУДОУСТРОЕНО

ЛЕСОВОССТАНОВЛЕНИЕ И ОХРАНА ЛЕСОВ



99% ЛЕСНЫХ ПОЖАРОВ ПОТУШЕНО В ПЕРВЫЕ СУТКИ

15% СОКРАЩЕНИЕ ОБЪЕМОВ НЕЗАКОННОЙ РУБКИ

ЛЕСОПРОМЫШЛЕННЫЙ КОМПЛЕКС



19 МЛН ГА – ПЛОЩАДЬ РАБОТ ПО ЛЕСОУСТРОЙСТВУ НА 2022 ГОД

80 % – ПЛАН ПО АКТУАЛИЗАЦИИ ДАННЫХ НА 2022-2024 ГОДЫ

15 МЛН ГА – ПЛОЩАДЬ ИСПОЛЬЗОВАНИЯ НОВЫХ НОРМАТИВОВ ЛЕСОВОССТАНОВЛЕНИЯ

С 2020 года жители Архангельской области получили возможность оформить статус самозанятого и таким образом легализовать свою деятельность. По состоянию на 1 января 2022-го статус самозанятых подтвердили почти 13 000 человек – за прошлый год их прирост составил почти 9000 человек. Показатель по числу самозанятых, установленный в рамках нацпроекта по поддержке малого и среднего бизнеса, перевыполнен в два раза.

В прошлом году 79 субъектов малого и среднего бизнеса региона получили статус социальных предприятий и вместе с ним право на получение грантовой поддержки. Финансирование в виде грантов на общую сумму больше 10 млн рублей было предоставлено 16 социальным предпринимателям из Архангельска, Северодвинска, Коржмы, а также Приморского, Устьянского и Котласского районов. При этом большинство грантов получили зарегистрированные в Арктической зоне РФ.

Отдельно Александр Цыбульский остановился на поддержке предпринимательства в условиях введенных против России зарубежных санкций. Правительство Российской Федерации приняло целый ряд решений по упрощению условий ведения бизнеса в России. В числе новых мер поддержки бизнеса – приостановка проверок, автоматическое продление сроков действия лицензий и разрешений, кредитные каникулы, выделение дополнительных средств для программы «ФОТ 3.0», продление на полгода возможности льготного использования системы быстрых платежей и другие.

Число занятых в малом и среднем предприниматель-

стве в Архангельской области по итогам 2021 года составило порядка 116,5 тысячи человек, в 2020 году этот показатель составлял порядка 115 тысяч. Общее число занятых в МСП за 2021 год увеличилось на 1110 человек. По словам Александра Цыбульского, это показывает эффективность мер поддержки бизнеса, принятых в период пандемии коронавируса.

Александр Цыбульский поблагодарил депутатов облсобрания за поддержку инициатив правительства области по снижению нагрузки на бизнес в период пандемии.

ЛЕС – НАШЕ БОГАТСТВО

Архангельская область – в тройке регионов-лидеров России по проведению лесоустройства.

Проведение масштабного лесоустройства планируется на площади свыше 19 млн гектаров.

Уже этой весной проектировать леса по новым правилам начнут более чем в половине, в 17 лесничествах области.

– Я уже два года занимаюсь этими вопросами, и нам удалось серьезно продвигаться вперед. Архангельская область – один из основных лесопромышленных регионов страны. Учитывая это, мы должны четко понимать качество и объем ресурса, с которым работаем. Это дает нам возможность принимать правильные управленческие решения, – подчеркнул Александр Цыбульский.

В планах – впервые с советских времен в течение трех лет выполнить беспрецедентную работу по акту-

ализации данных на 80% территории лесов Архангельской области, что позволит наиболее эффективно вести их охрану и защиту, воспроизводство и использование.

– В результате мы получим новые, актуальные цифровые, обеспеченные возможностью синхронизации с информационными системами данные о лесах нашего региона. Мы будем полностью к этому времени готовы к внедрению этой системы, – пояснил губернатор.

Одновременно с этим в регионе будут вестись работы по внедрению интенсивной модели использования лесов. В ближайшие три года на территории Северо-таежного лесного района области на площади почти 15 млн гектаров будут разрабатываться новые нормативы ухода за лесами и лесовосстановления.

– В итоге с учетом лесоустройства и внедрения интенсивной модели лесопользования мы сможем гарантировать устойчивое развитие нашего ЛПК в будущем, обеспечение его ресурсами и эффективным лесовосстановлением, – заявил Александр Цыбульский.

Говоря о лесовосстановлении, глава региона отметил, что по итогам 2021 года оно выполнено на площади практически 80 тыс. гектаров. Отношение площади лесовосстановления и лесоразведения к площади вырубленных и погибших лесных насаждений превысило 100%. Достижение такого показателя предусматривается федеральным проектом только к 2024 году. Архангельская область его выполнила досрочно.

В ближайших планах также реализация проектов по развитию современных лесосеменных селекционных

центров, например, в Новодвинске и Устьяхах, что позволит обеспечивать современным эффективным лесопосадочным материалом не только область, но и другие регионы Северо-Западного федерального округа.

По итогам участия в федеральном проекте «Сохранение лесов» Архангельская область сегодня полностью обеспечена лесохозяйственной техникой и на 94% – лесопожарной. В прошлом году в регион было поставлено более 130 единиц техники и оборудования, в текущем году предусмотрена поставка еще 48 единиц.

Существенных результатов добились и в борьбе с лесными пожарами: в 2021 году 99% возникших возгораний ликвидировано в первые сутки после их обнаружения. Дополнительно на обнаружение и тушение пожаров удалось привлечь более 125 млн руб.

Кроме того, участие Архангельской области в федеральном эксперименте по лесному контролю, расширению его методов и охвата, увеличению объемов патрулирования позволило в прошлом году не только сократить долю лесных пожаров, возникших от рук человека, но и на 15% снизить число незаконных рубок в лесах.

ДОСТУПНЫЙ ИНТЕРНЕТ

В Поморье вдвое увеличены темпы подключения соцобъектов к широкополосному интернету.

Эта работа велась в рамках реализации регионального проекта «Информационная инфраструктура», сообщил губернатор Архангельской области Александр Цыбульский.

Глава региона отметил, что в целом за последние три года на территории Архангельской области высокоскоростным интернетом обеспечено больше 1000 социально значимых объектов, из которых почти половину – 485 – подключили в прошлом году.

В инфраструктуру связи региона инвестировано порядка одного миллиарда рублей, что позволило запустить в прошлом году более 100 новых и модернизировать 250 базовых станций сотовой связи.

– Организовано 142 точки доступа к сети Интернет по технологии Wi-Fi в населенных пунктах с численностью от 250 до 500 человек. Это позволило обеспе-

чить возможностью доступа к сети Интернет 51 тысячу жителей Архангельской области. Полноценными услугами сотовой связи охвачено 94 процента жителей региона, – сказал Александр Цыбульский.

Продолжается также работа по цифровизации государственных и муниципальных услуг. В прошлом году переведено в электронный вид суммарно 138 услуг. Это в три раза больше, чем в 2020 году, и в 14 раз больше, чем в 2019 году. Наиболее востребованы жителями области услуги в социальной сфере. На сегодняшний день для получения трети таких услуг больше не нужны бумажные документы. К 2023 году планируется довести охват до 100 процентов.

Через МФЦ сегодня предоставляется 415 услуг. Число посетителей, обратившихся за предоставлением услуг в МФЦ, в 2021 году увеличилось на 25 процентов по сравнению с 2020 годом.

Губернатор также обозначил важность реализации проекта «Единая карта жителя Архангельской области», в рамках которого в прошлом году в общеобразовательных учреждениях региона началось внедрение информационной системы «Школа».

– Эта карта обеспечивает учет и мониторинг бесплатного горячего питания учащихся первых-четвертых классов в школах Архангельска, Северодвинска и Новодвинска, – отметил

Александр Цыбульский. – Родители учеников начальных классов получили возможность отслеживать объем, своевременность и качество питания, а органы власти – вести качественный контроль за эффективным использованием средств, выделенных из федерального бюджета.

Помимо прочего, в 2021 году на геопортале Архангельской области разработан общедоступный сервис, позволяющий жителям в режиме реального времени отслеживать качество вывоза мусора с каждой площадки на территории области.

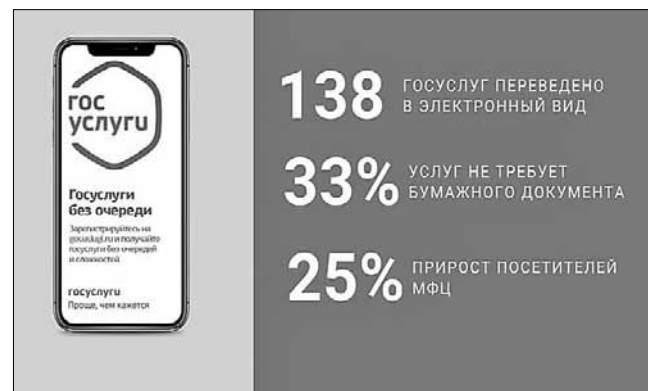
ДЕНЬГИ НА ЖИЛЬЕ – ПО ПОРУЧЕНИЮ ПРЕЗИДЕНТА

К осени 2024 года в Поморье будет построен 81 многоквартирный дом для переселенцев из аварийного жилья.

В 2021 году по прямому поручению президента России Архангельская область получила почти 17 миллиардов рублей на завершение программы переселения жителей домов, признанных аварийными до 1 января 2017 года.

Средства направляются на строительство домов и выкуп аварийного жилья у граждан – об этом сообщил Александр Цыбульский.

стр. 4-5 →



СТРОИТЕЛЬСТВО ЖИЛЬЯ ДЛЯ ПЕРЕСЕЛЕНИЯ ИЗ АВАРИЙНЫХ ДОМОВ

НА ПОЛНОЕ
ЗАВЕРШЕНИЕ
ПРОГРАММЫ,
МЛРД РУБ.

16,8

220 000 КВ.М.

13 000 ЖИТЕЛЕЙ

4 789 КВАРТИР

81 МКД



ПЕРЕСЕЛЕНИЕ ЛЮДЕЙ ИЗ АВАРИЙНОГО ЖИЛЬЯ

ПОСТРОЕНО

37,1 ТЫС. КВ.М

15 МКД

643 КВАРТИРЫ

788 СЕМЕЙ

ВЫКУПЛЕНО 17 ТЫС. КВ.М

В СТАДИИ СТРОИТЕЛЬСТВА 18 МКД



стр. 2-3

– Вопрос о финансировании решен. Задача строителей – в ускоренном темпе к осени 2024 года построить 220 тысяч квадратных метров жилья. Это 81 многоквартирный дом, где более 13 тысяч жителей Архангельской области получат 4 789 квартир. Кроме того, мы серьезным образом увеличили расходы на выкуп аварийного жилья у собственников. Таким образом, наращивая объемы строительства и выкупа жилья, мы сможем за три ближайших года расселить 376 тысяч квадратных метров аварийного жилья, – рассказал Александр Цыбульский.

Он отметил, что в рамках реализации нацпроекта «Жилье и городская среда» в Архангельской области в 2021 году обеспечен ввод почти 423 тысяч квадратных метров нового жилья. Это на 20% больше показателя 2020 года и почти на 30% превышает целевой показатель, установленный Минстроем России для Архангельской области.

– Для переселения людей в прошлом году мы построили и ввели в эксплуатацию 15 домов общей площадью больше 37 тысяч квадратных метров – это 643 квартиры. В течение прошлого года новое жилье получили 788 семей. Дома были построены в Архангельске, Новодвинске, Северодвинске, Плесецке, Виноградовском и Вилегодском округах, Красноборском и Онежском районах, – констатировал губернатор.

Также Александр Цыбульский добавил, что порядка 17 тысяч квадратных метров аварийного жилья в течение года были выкуплены у собственников для того, чтобы они могли самостоятельно улучшить свои жилищные условия.

В 2022 году планируется ввести в эксплуатацию 17 многоквартирных домов общей площадью более 70 тысяч квадратных метров в рамках третьего этапа программы переселения. Сейчас в стадии строительства находятся еще 18 домов площадью почти 35 тысяч квадратных метров – их ввод в эксплуатацию намечен на 2023 год.

ИНТЕРЕСЫ И ЗАДАЧИ МОЛОДЫХ

В 2021 году 225 молодых семей Поморья улучшили свои жилищные условия.

Власти Архангельской области уделяют большое вни-

мание мероприятиям в сфере молодежной политики и оказывают содействие молодым семьям в решении жилищного вопроса.

Так, в прошлом году 225 молодых семей, в том числе 73 многодетные, смогли улучшить жилищные условия с использованием средств социальных выплат на приобретение и строительство жилья.

Еще две молодые семьи получили дополнительные социальные выплаты на улучшение жилищных условий в связи с рождением ребенка.

Глава региона отметил, что в 2021 году продолжилась реализация инфраструктурного проекта «Открытые пространства». По результатам года на территории Поморья было создано шесть новых пространств: в Плесецке, Мезени, в деревне Харлово Холмогорского района, Вельске, Котласе. На днях такое пространство открылось и в Шенкурске – оно стало 10-м по счету.

Коснулся губернатор и развития областного Дома молодежи, который сейчас проходит этап серьезных изменений. В прошлом году началась, а совсем недавно завершилась реставрация фасадов здания, построенного в 1979 году в стиле со-

ОБЪЕМЫ ВВОДА ЖИЛЬЯ В 2021 ГОДУ



422,6 ТЫС. КВ. М

+20,1% К ПЛАНУ

+27,7% ВЫШЕ ПОКАЗАТЕЛЕЙ

ветского модернизма. При этом удалось сохранить историческую составляющую сооружения и вдохнуть в него новую жизнь. Там появились крытый скейт-парк и новые пространства для проведения досуга молодежи.

Говоря о поддержке некоммерческих организаций, Александр Цыбульский напомнил, что в 2021 году был создан и начал свою работу Губернаторский центр «Вместе мы сильнее!». По результатам проведения первого конкурса грантов для НКО

Архангельской области поддержку получил 71 проект на общую сумму более 60 миллионов рублей.

Губернаторский центр стал единым грантооператором для некоммерческого сектора во всей области. Эта инициатива получила высокую оценку на федеральном уровне, что дало нам очевидное преимущество при распределении федеральных грантовых средств уже в этом году, – уточнил глава региона. – В 2022 году общий объем грантовых средств для НКО составит около 105

миллионов рублей, в том числе 72 миллиона – объем софинансирования из Фонда президентских грантов. Это в два раза больше, чем год назад.

МУСОРНАЯ РЕФОРМА: ПИЛОТНЫЙ РЕГИОН

На создание системы современного обращения с отходами Архангельская область полу-

чит шесть миллиардов рублей.

Наряду еще с тремя субъектами РФ – Крымом, Дагестаном и Севастополем – Поморье вошло в число пилотных регионов по строительству современных объектов системы обращения с отходами.

– Вся инфраструктура системы будет построена за счет федеральных средств. Ранее предполагалось, что это должна быть концессия с капитальным грантом из регионального бюджета, что для Архангельской области было бы существенной, если не сказать неподъемной ношей, – отметил Александр Цыбульский. – Если бы это было сделано за областной счет, то мы смогли бы достичь проектных показателей не раньше 2030 года. Теперь сможем получить современную систему обращения с отходами на пять лет раньше.

По словам главы региона, область взяла на себя обязательство по созданию государственного областного экологического оператора, выделила 100 млн рублей на разработку проектно-сметной документации, работа над которой сейчас идет полным ходом. Создание объектов системы будет вестись под жестким государственным

ПОДДЕРЖКА МОЛОДЕЖИ



ГУБЕРНАТОРСКИЙ ЦЕНТР "ВМЕСТЕ МЫ СИЛЬНЕЕ!"



2021 ГОД

71 ПРОЕКТ

60 МЛН РУБ.

2022 ГОД

105 МЛН РУБ.

МОЛОДЫЕ СЕМЬИ



225 МОЛОДЫХ СЕМЕЙ ПОЛУЧИЛИ СОЦВЫПЛАТЫ НА ЖИЛЬЕ

73 В ТОМ ЧИСЛЕ – МНОГОДЕТНЫЕ СЕМЬИ

ПОДДЕРЖКА МОЛОДЕЖИ



МОЛОДЕЖНЫЙ ЦЕНТР В КОТЛАСЕ



ОТКРЫТОЕ ПРОСТРАНСТВО В ШЕНКУРСКЕ

СОЗДАНИЕ СИСТЕМЫ ОБРАЩЕНИЯ С ТКО

- СТРОИТЕЛЬСТВО МУСОРОПЕРЕРАБАТЫВАЮЩИХ КОМПЛЕКСОВ

- СТРОИТЕЛЬСТВО НОВЫХ И РЕКУЛЬТИВАЦИЯ СТАРЫХ ПОЛИГОНОВ ДЛЯ ТКО

- СНИЖЕНИЕ ОБЪЕМОВ ЗАХОРОНЕНИЯ МУСОРА

- ИСКЛЮЧЕНИЕ ПРОЦЕССА СЖИГАНИЯ МУСОРА

- ВНЕДРЕНИЕ СИСТЕМЫ РАЗДЕЛЬНОГО СБОРА ОТХОДОВ



СОЗДАНИЕ СИСТЕМЫ ОБРАЩЕНИЯ С ТКО

АРХАНГЕЛЬСКАЯ ОБЛАСТЬ – ПИЛОТНЫЙ РЕГИОН ПО СОЗДАНИЮ ИНФРАСТРУКТУРЫ ПО ОБРАЩЕНИЮ С ТКО



6 МЛРД РУБЛЕЙ БУДЕТ НАПРАВЛЕНО НА ЭТИ ЦЕЛИ ИЗ ФЕДЕРАЛЬНОГО БЮДЖЕТА

ным и общественным контролем.

– Формирование современной системы обращения с отходами не должно быть предметом для инсинуаций или попыток заработать политические, общественные дивиденды. Это исключительно хозяйственная повестка, – подчеркнул Александр Цыбульский. – Если не строить новые объекты – через год-два существующие полигоны исчерпают свои мощности. Они уже сейчас горят, становятся все более небезопасны.

Губернатор напомнил, что регион производит 500 тысяч тонн отходов в год. При этом только содержимое свалок агломерации Архангельск – Северодвинск – Новодвинск оценивается в один миллион тонн.

По словам главы региона, наряду со строительством опорных объектов системы обращения с ТКО, которое должно стартовать уже в этом году, область займется рекультивацией полигонов архангельской агломерации. Проектная документация уже подготовлена, сейчас она проходит федеральную экспертизу.

ТРАНСПОРТНАЯ ДОСТУПНОСТЬ

В Поморье в 2021 году отремонтировано 263,3 км дорог регионального и местного значения.

Результат проведенных в 2021 году дорожных ремонтов почти на 50 километров превышает итоги работ годом ранее: в 2020 году в нормативное состояние было приведено 205 км дорог Поморья. Общий объем дорожного фонда в 2021 году составил 10,5 млрд рублей.

– Дороги и транспорт – еще одно направление нашей работы, оказывающее влияние как на качество жизни в регионе, так и на его экономику, – отметил губернатор.

Глава региона напомнил, что в прошлом году начаты работы по капитальному ре-

монту первого участка автомобильной дороги Архангельск – Онега протяженностью 16,4 км.

– На эти цели в прошлом году мы получили 300 миллионов рублей из резервного фонда Правительства России. На текущий год на ремонт этого участка дороги нам выделено еще 879 миллионов рублей. Работы на нем будут завершены в ноябре этого года, – сообщил Александр Цыбульский.

Кроме того, в 2021 году на участке автомобильной дороги Усть-Вага – Ядриха оборудован автоматический пункт весогабаритного контроля. На дорогах установлены 27 стационарных комплексов фотовидеофиксации нарушений Правил дорожного движения.

Завершена реконструкция моста через реку Вагу на автомобильной дороге регионального значения Вельск – Шангалы.

Продолжается работа по реконструкции моста через Никольское устье Северной Двины в Северодвинске. В прошлом году на эти цели из федерального бюджета дополнительно направлено 700 млн рублей, что позволило сократить сроки реализации данного проекта.

Результатом работы в сфере повышения безопасности дорожного движения стало в первую очередь снижение основных показателей аварийности в регионе. В сравнении с предыдущим годом количество дорожно-транспортных происшествий на дорогах области уменьшилось почти на 30%, число погибших в них людей снизилось на 10%, а травмированных – на 30%.

– Аварий стало меньше, но тяжесть ДТП увеличивается. Дороги становятся лучше, скорости возрастают, поэтому задача этого и следующего года – улучшить контроль за соблюдением Правил дорожного движения, в том числе за счет установки камер видеонаблюдения, – подчеркнул Александр Цыбульский.

АЭРОПОРТ АРХАНГЕЛЬСК

За 2021 год аэропорт Архангельск впервые в своей истории, включая советские годы, обслужил больше миллиона пассажиров.

В сфере авиаперевозок организованы три межрегиональных маршрута по субсидируемым тарифам: Архангельск – Краснодар, Архангельск – Казань, Архангельск – Сочи. За 2021 по этим маршрутам перевезено более 27 тысяч пассажиров.

– Это позволяет нам наращивать долю пассажиропотока аэропорта Архангельск, минуя аэропорты Московского авиаузла, что способствует развитию региональных авиаперевозок и, конечно, удобству наших жителей, – отметил Александр Цыбульский. – По решению Росавиации в 2022 году субсидируемые рейсы по этим направлениям будут продолжены. При этом рейсы в Казань будут также софинансироваться правительством Республики Татарстан. Пока по понятным причинам приостановлены полеты в Краснодар, но будем надеяться, что в скором времени ситуация стабилизируется и наши регионы вновь будут связаны регулярным авиасообщением.

В рамках федерального проекта «Развитие региональных аэропортов и маршрутов» двукратно увеличен объем финансирования работ по реконструкции аэропорта Архангельск – с трех миллиардов четырехсот миллионов рублей до семи миллиардов двухсот миллионов рублей. Первоначально предусмотренных средств было явно недостаточно, чтобы полноценно отремонтировать взлетно-посадочную полосу, которая последний раз реконструировалась почти 40 лет назад.

В 2021 году разработаны проектные решения по реконструкции аэропорта, приступить к ней планируется уже в следующем году.

– Реконструкцию предполагается провести в три этапа. Сначала отремонтируем левую и правую части взлетно-посадочной полосы. В это время прием и отправка воздушных судов аэропортом будут обеспечиваться в штатном режиме. Отдельно на этом останавливаюсь, потому что нам вместе с вами нужно будет готовить к этому жителей. На третьем этапе начнется ремонт центральной части полосы, что потребует временного прекращения графика полетов, – пояснил губернатор.

Ж/Д СООБЩЕНИЕ

В прошлом году в регионе продолжена работа по запуску рельсовых автобусов на внутрирегиональных железнодорожных маршрутах. Новые РА-3 пошли по маршрутам Архангельск – Обозерская, Обозерская – Пукса, Архангельск – Карпогоры. Составы на маршрутах новые – 2021 года выпуска, ранее нигде не эксплуатировались.

– Работаем и над уровнем безопасности железнодорожных перевозок. В прошлом году завершена реконструкция совмещенного железнодорожного моста через Северную Двину в Архангельске. Он был построен в 1964 году. За эти годы состояние моста серьезно снизилось, способность его разведения и, соответственно, сократило

возможности пропуска судов через него. Сейчас эта функция восстановлена, – отметил Александр Цыбульский.

Еще одно достижение 2021 года – начало строительства в регионе, на предприятии «Красная Кузница», четырех новых пассажирских судов ледового класса.

– Проект такого судна прошел все необходимые экспертизы. Судостроители уже приступили к созданию двух таких судов. Мы рассчитываем, что они поступят в эксплуатацию на муниципальные маршруты Архангельска и Онеги весной 2024 года. На ближайшее время намечена закладка еще двух судов. Строительство финансируется по программе льготного лизинга (всего под 2,5%) при поддержке со стороны Минпромторга РФ, – сообщил глава региона.

ИНВЕСТИЦИИ В ЖКХ

Александр Цыбульский назвал действующие механизмы обнов-

ления коммунальной инфраструктуры недостаточно эффективными.

Привлечение частных инвестиций – один из перспективных инструментов модернизации объектов ЖКХ.

Успешным вариантом привлечения инвестиций в сферу жилищно-коммунального хозяйства, по мнению главы региона, являются соглашения в рамках государственно-частного партнерства.

Привлечение частных инвестиций в сферу ЖКХ позволило в 2021 году реконструировать и построить 17,7 км тепловых сетей, 37,6 км сетей водоснабжения и 10,9 км сетей водоотведения.

Однако глава региона считает довольно низкими темпы реконструкции объектов коммунальной инфраструктуры Поморья, которые должны обновляться в рамках концессионных соглашений.

стр. 6-7 →

ТРАНСПОРТ

- АРХАНГЕЛЬСК - ОБОЗЕРСКАЯ
- АРХАНГЕЛЬСК - КАРПОГОРЫ
- ОБОЗЕРСКАЯ - ПУКСА

- РЕМОНТ ЖЕЛЕЗНОДОРОЖНОГО МОСТА



НАЧАЛО СТРОИТЕЛЬСТВА СУДОВ ЛЕДОВОГО КЛАССА



АВИАЦИОННЫЕ ПЕРЕВОЗКИ

- ПЕРЕВЕЗЕНО БОЛЕЕ 1 МЛН ПАССАЖИРОВ

- НОВЫЕ НАПРАВЛЕНИЯ ПОЛЕТОВ

- ОБЪЕМ СРЕДСТВ НА РЕКОНСТРУКЦИЮ

7,2 млрд руб.



РЕМОНТ ДОРОГ

205 км 2020 год

263,3 км 2021 год



БЫЛО



СТАЛО

ПОСТРОЕНЫ И ВВЕДены В ЭКСПЛУАТАЦИЮ

- 6 ДЕТСКИХ САДОВ НА 1340 МЕСТ
- 2 ШКОЛЫ НА 1 110 МЕСТ
- 2 СПОРТИВНЫХ ЗАЛА
- 1 БОЛЬНИЦА
- 8 ФЕЛЬДШЕРСКО-АКУШЕРСКИХ ПУНКТОВ



ВЕДЕТСЯ СТРОИТЕЛЬСТВО

- 3 ШКОЛЫ – АРХАНГЕЛЬСК, ДОЛГОЩЕЛЬЕ, КОТЛАС
- СПОРТЗАЛ В КАРГОПОЛЕ
- 2 ДЕТСКИХ САДА – ЧЕРЕВКОВО И ЛАЙСКИЙ ДОК
- 3 БОЛЬНИЦЫ – АРХАНГЕЛЬСК, МЕЗЕНЬ, СОЛОВКИ
- ЛЕДОВЫЙ ДВОРЕЦ В КОРЯЖМЕ



СТРОИТЕЛЬСТВО СОЦИАЛЬНЫХ ОБЪЕКТОВ



6,2 МЛРД РУБ.

стр. 4-5 ←

– Считаю, что объемы этого строительства недостаточны. У нас есть определенные федеральные нормы, которые нас обязывают идти по пути заключения концессионных соглашений. В этом году мы с правительством ведем серьезный анализ эффективности заключенных концессий, и если мы поймем, что эти договоры не дают нам ускоренного обновления инфраструктуры, то предлагаем нам вместе с вами выходить на федеральный уровень с предложениями об изменении этого подхода, – подчеркнул Александр Цыбульский. – На мой взгляд, задачи, которые изначально ставились перед концессионерами, на сегодняшний день на территории Архангельской области не полностью выполняются.

Помимо этого, в прошлом году в регионе построены

две котельные общей мощностью 10,5 МВт: одна – в Вельске, вторая – в поселке Шаста Онежского района. Также реконструировано 10 источников теплоснабжения.

В рамках реализации федерального проекта «Чистая вода» Архангельской области из федерального бюджета на строительство и реконструкцию объектов питьевого водоснабжения в прошлом году выделено 523 млн рублей. Эти средства направлены на реализацию мероприятий по восьми объектам, в том числе трем объектам, переходящим с 2020 года.

– По итогам 2021 года завершено строительство четырех объектов, три из которых введены в эксплуатацию, – отметил Александр Цыбульский. – Реализация мероприятий 2021 года позволила обеспечить качественной водой из централизованных систем водоснабжения порядка девяти тысяч человек.

На реализацию проекта «Чистая вода» в этом году выделено порядка 720 млн рублей. В настоящее время осуществляется реализация 11-ти проектов, направленных на обеспечение чистой водой в 2022–2023 годах еще почти 10 тысяч жителей региона.

– Использование концесий как одной из форм государственно-частного партнерства стало одним из наиболее приоритетных направлений развития ЖКХ региона, – подчеркнул Александр Цыбульский. – В настоящее время в регионе действует 37 концессионных соглашений в отношении объектов теплоснабжения, водоснабжения и водоотведения. Плановый объем инвестиций по ним в прогнозных ценах составляет 37,2 миллиарда рублей.

По словам главы региона, 11 из указанных соглашений на сумму 1,5 миллиарда рублей заключены в 2020 году:

восемь – в сфере теплоснабжения, три – в сфере водоснабжения и водоотведения.

В 2020 году на территории Архангельской области реализовывались 50 инвестиционных программ ресурсоснабжающих организаций с плановым объемом инвестиций свыше 55 млрд рублей. Кроме того, созданы условия для заключения в ближайшее время еще порядка 50 концессионных соглашений в отношении объектов коммунальной инфраструктуры, что позволит дополнительно, до 2025 года, привлечь в сферу ЖКХ более 8 млрд рублей.

Глава Поморья отметил также, что капитальные вложения в модернизацию объектов коммунальной инфраструктуры в рамках концессионных соглашений и инвестиционных программ, по предварительным итогам за 2020 год, составили почти 3,5 млрд рублей.

ПЛЮС ГАЗИФИКАЦИЯ ОБЛАСТИ

– Важнейшим событием прошлого года для Архангельской области стала подписанная с Газпромом программа развития газоснабжения и газификации области на новый пятилетний период – 2021–2025 годы, – обозначил ключевую позицию Александр Цыбульский.

– Согласно программе, инвестиции Газпрома запланированы в объеме почти четырех миллиардов рублей. Это в 3,5 раза больше, чем за период 2016–2020 годов.

Как пояснил глава региона, средства будут направлены на строительство 13 межпоселковых газопроводов общей протяженностью 289 км. В результате будут созданы условия для газификации 13 населенных пунктов в Вельском, Вилегодском, Котласском, Няндомском, Плесецком, Приморском и Холмогорском районах Архангельска, в том числе левобережной части.

СТРОИМ ШКОЛЫ И ДЕТСАДЫ

В Архангельской области в 2021 году построено 19 социальных объектов.

На эти цели было направлено 6,2 миллиарда рублей.

– Одним из основных показателей развития региона является объем строительных работ – это отрасль, которая дает работу большому количеству сопутствующих направлений, – отметил глава региона. – В прошлом году возведение объектов социальной направленности шло в том числе в рамках национальных проектов «Демография», «Образование», «Здравоохранение», «Жилье и городская среда».

Всего за 2021 год на территории региона были построены и введены в эксплуатацию:

- шесть детских садов на 1 340 мест – один в Ленском районе, два в Архангельске, по одному в Северодвинске, Няндоме и Мезени;
- две школы на 1 110 мест – в Архангельске и в селе Ровдино Шенкурского района;
- два спортивных зала – в Архангельске и поселке Илеза Устьянского района;
- больница в Березнике Виноградовского округа;
- восемь фельдшерско-акушерских пунктов – в Шенкурском, Няндомском, Устьянском, Вельском и Ленском районах, а также в Верхнетомском округе. Здесь учтены и те ФАПы, строительство которых стартовало в 2020 году.

Также Александр Цыбульский напомнил, что в 2021-м была начата активная фаза строительства еще ряда социальных объектов, плановый ввод в эксплуатацию которых намечен на этот год.

Так, в 2022 году планируется окончание строительства десяти важнейших социальных объектов:

- трех школ – в Архангельске, Долгощелье и Котласе;
- спортивного зала в Каргополе;
- двух детских садов в рамках госпрограммы «Комплексное развитие сельских территорий» – в селе Черевково Красноборского района и поселке Лайский Док Приморского района;
- хоккейной арены «Ледовый дворец» в Коряжме;
- трех больниц – в Архангельске, Мезени, на Соловках.

ЖИЛЬЕ И ЗАРПЛАТА – ГЛАВНЫЙ ПОКАЗАТЕЛЬ

В 2021 году для медицинских работников приобретено 26 служебных квартир.

Жилье и уровень заработной платы – две ключевых вопроса, от которых зависит кадровое обеспечение...

Такое количество служебного жилья медицинским работникам в Поморье не предоставлялось с 2013 года.

Глава региона отметил: жилье и уровень заработной платы – две ключевые проблемы, от которых зависит решение одного из важнейших для Архангельской области вопросов – кадрового обеспечения системы здравоохранения.

– Тщательно проанализировав ситуацию на рынке труда в сфере здравоохранения, мы выявили две основные причины, которые препятствуют привлечению медработников для работы в нашем регионе. Это в первую очередь касается кадрового дефицита в сельских медорганизациях. Анализ показал, что здесь есть две ключевые проблемы – это жилье и уровень заработной платы, – подчеркнул Александр Цыбульский.

Впервые за последние восемь лет на приобретение квартир для медиков из средств областного бюджета было направлено 46,4 млн рублей. На эти средства удалось приобрести 26 служебных квартир.

Впервые за всю историю системы здравоохранения Архангельской области в 2021 году было принято решение об установлении дополнительных выплат медицинским работникам, которые трудятся в удаленных сельских населенных пунктах.

– С начала этого года величина ежемесячной фиксированной выплаты составляет 10 тысяч рублей – для врача и фельдшера – и пять тысяч рублей – для медсестры. Эта практика уже показала свой эффект. Думаю, что нам с вами нужно принять решение о ежегодной индексации этих выплат, – подчеркнул Александр Цыбульский.

Кроме того, в рамках проводимой кадровой политики приняты решения по финансовой поддержке студентов-целевиков и молодых специалистов.

Так, студентам-целевикам с 1 января этого года предусмотрены ежемесячные выплаты на протяжении всего периода обучения в размере: студентам вузов – 4000 руб. (ранее – 1 300), ординаторам – 10 000 руб. (ранее – 1 500), студентам профессиональных образовательных организаций – 3 000 руб. (ранее – 1000).

НОВЫЕ МЕРЫ ПОДДЕРЖКИ СЕМЕЙ С ДЕТЬМИ

- МАТЕРИНСКИЙ КАПИТАЛ - НА ТРЕТЬЕГО И КАЖДОГО ПОСЛЕДУЮЩЕГО РЕБЕНКА
- ВОЗНАГРАЖДЕНИЕ К ПРЕМИИ «ПРИЗНАТЕЛЬНОСТЬ» - УВЕЛИЧЕНО ДО 20 000 РУБ.
- ДИФФЕРЕНЦИРОВАННАЯ ВЫПЛАТА СЕМЬЯМ ВЗАМЕН ЗЕМЕЛЬНОГО УЧАСТКА:
 - ТРОЕ ДЕТЕЙ - 210 000 РУБ.
 - ЧЕТВЕРЕ ДЕТЕЙ - 260 000 РУБ.
 - ПЯТЬ И БОЛЕЕ ДЕТЕЙ - 310 000 РУБ.
- ЗНАК «МАТЕРИНСКАЯ СЛАВА» - ПРИ РОЖДЕНИИ ЧЕТВЕРЫХ ДЕТЕЙ
- ПОДАРОК НОВОРОЖДЕННОМУ



МАТЕРИАЛЬНАЯ ПОДДЕРЖКА В СИСТЕМЕ ЗДРАВООХРАНЕНИЯ

- ДОПЛАТЫ СЕЛЬСКИМ МЕДИКАМ:
 - 5 000 РУБ. - МЕДСЕСТРАМ
 - 10 000 РУБ. - ВРАЧАМ И ФЕЛЬДШЕРАМ
- ЕЖЕМЕСЯЧНЫЕ СТИПЕНДИИ:
 - СТУДЕНТАМ МЕДВУЗОВ - 4 000 РУБ. (БЫЛО 1300 РУБ.)
 - ОРДИНАТОРАМ - 10 000 РУБ. (БЫЛО 1 500 РУБ.)
 - СТУДЕНТАМ КОЛЛЕДЖЕЙ - 3000 РУБ. (БЫЛО 1 000)
- ЕДИНОВРЕМЕННЫЕ ВЫПЛАТЫ МОЛОДЫМ СПЕЦИАЛИСТАМ:
 - ВРАЧАМ - 500 000 РУБ. (РАНЕЕ - 50 000 РУБ.)
 - СРЕДНИЙ МЕДПЕРСОНАЛ - 300 000 РУБ. (РАНЕЕ - 25 000 РУБ.)
- ЕЖЕГОДНАЯ ПРЕМИЯ "ПРОФЕССИЯ - ЖИЗНЬ" - 100 000 РУБ.



“
ПРОШУ СУБЪЕКТЫ ФЕДЕРАЦИИ НАЙТИ РЕЗЕРВЫ И ВПЛОТНУЮ ЗАНЯТЬСЯ РЕШЕНИЕМ ЖИЛИЩНЫХ ПРОБЛЕМ ВРАЧЕЙ И ФЕЛЬДШЕРОВ, ОСОБЕННО В СЕЛАХ, ПОСЕЛКАХ, МАЛЫХ ГОРОДАХ, ИСПОЛЬЗОВАТЬ ДЛЯ ЭТОГО ВСЕ МЕХАНИЗМЫ, В ТОМ ЧИСЛЕ СЛУЖЕБНОЕ ЖИЛЬЕ, ПОДДЕРЖКУ ИНДИВИДУАЛЬНОГО ЖИЛИЩНОГО СТРОИТЕЛЬСТВА

ПРЕЗИДЕНТ РФ В.В. ПУТИН, 2020 ГОД

26

КВАРТИР ДЛЯ МЕДИЦИНСКИХ РАБОТНИКОВ ПРИОБРЕТЕНО В 2021 ГОДУ

46,4

МЛН РУБЛЕЙ ИЗ ОБЛАСТНОГО БЮДЖЕТА

Молодые специалисты при поступлении на работу в государственные медицинские организации Архангельской области получают единовременные выплаты: по 500 тыс. руб. – врачи, по 300 тыс. руб. – специалисты со средним профессиональным образованием.

– Ранее размер этих выплат был в 10 раз меньше, составлял соответственно 50 и 25 тысяч рублей и, конечно, не мог быть достаточным стимулом для привлечения людей на работу в наш регион, – особо подчеркнул Александр Цыбульский.

Одной из новых мер поддержки специалистов системы здравоохранения стало учреждение инициативной группой региона премии «Профессия – Жизнь». Ее победители, которых определяют жители области, получают единовременную выплату в размере ста тысяч рублей.

– Мы планируем ввести дополнительные меры поощрения для лауреатов этой премии, дополнив единовременную выплату ежемесячными. Этот вопрос сейчас находится в работе и в ближайшее время будет внесен в Собрание депутатов в качестве законодательной инициативы. Очень надеюсь на вашу поддержку в принятии решения, – отметил Александр Цыбульский.

Важно, что специалисты для медицины готовятся непосредственно здесь, в Архангельске. В Северном государственном медицинском университете на разных курсах сегодня обучаются 672 человека в рамках программ целевой подготовки. Это на 46 человек больше по сравнению с 2020 годом. Продолжена подготовка специалистов за счет средств областного бюджета в клинической ординатуре – сейчас там обучаются 17 человек.

Общий объем подготовки специалистов со средним медицинским образованием также растет. В 2021 году в Архангельском медицинском колледже по сравнению с предыдущим годом увеличен прием абитуриентов на первый курс – принято 295 человек. Годом ранее их было меньше почти на 10% – всего 271 человек.

Позитивные результаты отмечаются и в вопросах трудоустройства выпускников в государственные медорганизации области. В 2021 году 158 молодых врачей и 205 средних медицинских работников пополнили коллективы больниц и поликлиник региона.

Еще 27 врачей и 19 средних медицинских работников пришли работать в госу-

ПОДГОТОВКА КАДРОВ



672 СТУДЕНТА СГМУ

17 КЛИНИЧЕСКИХ ОРДИНАТОРОВ ОБУЧАЮТСЯ НА БЮДЖЕТНОЙ ОСНОВЕ

295 СТУДЕНТОВ АРХАНГЕЛЬСКОГО МЕДИЦИНСКОГО КОЛЛЕДЖА

В 2021 ГОДУ ВПЕРВЫЕ К РАБОТЕ ПРИСТУПИЛИ

158 ВРАЧЕЙ 205 СРЕДНИЙ МЕДПЕРСОНАЛ

“ЗЕМСКИЙ ДОКТОР”/ “ЗЕМСКИЙ ФЕЛЬДШЕР”

27 ВРАЧЕЙ 19 СРЕДНИЙ МЕДПЕРСОНАЛ

дарственные медорганизации, расположенные в сельских населенных пунктах, рабочих поселках и городах с населением до 50 тысяч человек благодаря участию области в программе «Земский доктор/Земский фельдшер».

БОЛЬНИЦЫ ДЛЯ РЕГИОНА

В Поморье в 2021 году начали работу семь новых ФАПов и одна поликлиника.

В течение прошлого года на территории региона построено и введено в эксплуатацию шесть фельдшерско-акушерских пунктов в Вельском, Няндомском, Шенкурском, Устьянском и Приморском районах.

Седьмой ФАП приобретен уже в готовом виде и расположен в поселке Лайский Док Приморского района – прием пациентов в нем ведется с августа 2021 года.

Отдельно глава региона остановился на обновлении здания для детской поликлиники в городе Мирный.

– Ее должны были капитально отремонтировать еще пять лет назад. В 2021 году средства на обновление – а это больше 40 миллионов рублей – мы выделили из областного бюджета, – сказал Александр Цыбульский. – Ремонтные работы начались весной прошлого года. Мы рассчитывали, что подрядчик закончит их к 1 сентября, но были претензии к качеству выполняемых работ, велась претензионная работа, из-за чего сроки сдачи переносились. Тем не менее в декабре поликлиника начала наконец принимать пациентов в полностью обновленном здании.

Кроме того, в рамках программы модернизации первичного звена здравоохранения в прошлом году также началось возведение новых зданий сразу для нескольких медицинских учреждений.

С 2021 года ведется строительство пристройки к основному корпусу Мезенской центральной районной больницы. Как отметил Александр Цыбульский, изначально предполагалось завершить работы в 2023

году, но сейчас подрядчик демонстрирует хорошие темпы работ и планирует завершить строительство в этом году.

– Благодаря новому зданию медицинским работникам и пациентам больше не придется бегать из одного корпуса больницы в другой: все подразделения будут располагаться под одной крышей, а старые деревянные корпуса, построенные в 60-х годах прошлого века, постепенно будут демонтированы, – пояснил Александр Цыбульский.

Также с прошлого года ведется строительство нового здания поликлиники для Котласской центральной городской больницы имени святителя Луки. Срок сдачи объекта – 2023 год.

Наряду с этим в 2021 году началось возведение больницы на Соловках. Она будет обслуживать 956 человек, из них 170 – это дети.

Наибольший объем средств направлен на строительство лечебно-диагностического комплекса Архангельской областной детской клинической больницы имени П. Г. Вы-

жлецова – более 1,1 млрд рублей.

– Строительство нового корпуса детской областной больницы идет хорошими темпами. Процесс стартовал в январе 2021 года, сейчас в здании уже идут внутренние работы, – подчеркнул Александр Цыбульский. – Этот объект имеет очень высокую социальную значимость: в больнице проходят лечение не только дети нашей области, но и Ненецкого автономного округа и других близлежащих регионов.

В новом корпусе разместятся несколько подразделений с самым современным оборудованием. В том числе многопрофильный педиатрический стационар, отделение онкогематологии, современный операционный блок, отделение реанимации и интенсивной терапии. С двумя существующими корпусами новое здание будет соединено переходами. Ввести этот объект в эксплуатацию планируется к концу текущего года.

КОРОНАВИРУС НАУЧИЛ ПРОФИЛАКТИКЕ

Около четверти населения Архангельской

области в 2021 году прошли диспансерные и профилактические медицинские осмотры.

Это почти вдвое больше запланированного на год. Столь пристальное внимание к углубленному исследованию состояния здоровья жителей региона во многом, безусловно, связано с серьезным испытанием, которое наряду с другими регионами страны и всем миром пришлось пройти Архангельской области, – пандемией новой коронавирусной инфекции.

Неслучайно глава региона в ходе своего отчета о работе в 2021 году вопросы бережливости здоровья жителей региона назвал самыми главными.

– Мало строить новые ФАПы, больницы, насыщать их оборудованием, искать специалистов. Нам нужно научиться постоянно поддерживать систему в работоспособном состоянии, уметь оперативно реагировать на возникающие трудности. Обращать внимание в первую очередь на то, что указывают нам жители и медицинские работники, – подчеркнул глава региона.

стр. 8-9»

НАЧАТО СТРОИТЕЛЬСТВО

ПРИСТРОЙКА К БОЛЬНИЦЕ В МЕЗЕНИ

ПОЛИКЛИНИКА КОТЛАССКОЙ ЦГБ

БОЛЬНИЦА НА СОЛОВКАХ

ПРОГРАММА МОДЕРНИЗАЦИИ



ДЕТСКАЯ ПОЛИКЛИНИКА В МИРНОМ



40 МЛН РУБ.

ПРОГРАММА МОДЕРНИЗАЦИИ

НОВЫЕ ФАПЫ

- ВЕЛЬСКИЙ РАЙОН
- НЯНДОМСКИЙ РАЙОН
- ШЕНКУРСКИЙ РАЙОН
- ПРИМОРСКИЙ РАЙОН
- УСТЬЯНСКИЙ РАЙОН - 3

ЛЕКАРСТВЕННОЕ ОБЕСПЕЧЕНИЕ

- УВЕЛИЧЕНИЕ ПЕРЕЧНЯ ЖИЗНЕННО НЕОБХОДИМЫХ ЛЕКАРСТВЕННЫХ ПРЕПАРАТОВ С 260 ДО 788 ПОЗИЦИЙ
- ОБЕСПЕЧЕНИЕ 60% ДЕТЕЙ, БОЛЬНЫХ ДИАБЕТОМ, СИСТЕМАМИ НЕПРЕРЫВНОГО МОНИТОРИРОВАНИЯ УРОВНЯ ГЛЮКОЗЫ
- 100% ОБЕСПЕЧЕНИЕ ЛЬГОТНЫХ КАТЕГОРИЙ ГРАЖДАН С СЕРДЕЧНО-СОСУДИСТЫМИ ЗАБОЛЕВАНИЯМИ ЛЬГОТНЫМИ ЛЕКАРСТВАМИ

"БОРЬБА С СЕРДЕЧНО-СОСУДИСТЫМИ ЗАБОЛЕВАНИЯМИ"

197,6 МЛН РУБ.

47 ЕДИНИЦ ОБОРУДОВАНИЯ
ДЛЯ ОСНАЩЕНИЯ СОСУДИСТЫХ ЦЕНТРОВ

5% СНИЖЕНИЕ УРОВНЯ СМЕРТНОСТИ



ВЫСОКОТЕХНОЛОГИЧНАЯ МЕДПОМОЩЬ

8 642 ЧЕЛОВЕКА
2021 год

7 920 ЧЕЛОВЕК
2020 год

- СЕРДЕЧНО-СОСУДИСТАЯ ХИРУРГИЯ
- ТРАВМАТОЛОГИЯ И ОРТОПЕДИЯ
- ОНКОЛОГИЯ
- НЕЙРОХИРУРГИЯ



стр. 6-7 ←

Он отметил также, что на втором году пандемии в регионе научились совершенно адекватно ей противостоять: правильно маршрутизировать пациентов, оперативно реагировать на вызовы и более качественно лечить заболевших.

Много сил и средств было направлено на профилактику этого заболевания, и прежде всего на вакцинацию: в течение 2021 года первый этап вакцинации прошли почти 486 тысяч человек, второй этап – порядка 378 тысяч. План по вакцинации в регионе выполнен с превышением на 10% от среднероссийского показателя.

С января прошлого года была организована ежедневная доставка анализов для исследований на определение возбудителя COVID-19 из четырех районов области, значимо удаленных от ПЦР-лабораторий – на расстоянии от 200 до 400 км. Это позволило сократить срок получения результатов анали-

зов с трех-четырех суток до одних, а также снизить расходы медицинских организаций на транспортные услуги.

В декабре 2021 года в короткие сроки в Архангельске был развернут инфекционный госпиталь на Тимме со всей необходимой инфраструктурой для лечения пациентов с новой коронавирусной инфекцией на 500 койко-мест.

– Своевременность принятия этого решения мы смогли оценить уже в начале этого года, когда волна нового штамма омикрон привела к суточной заболеваемости одновременно от трех до четырех тысяч человек, – подчеркнул Александр Цыбульский.

В пиковые периоды приходилось периодически ограничивать объемы оказания плановой медицинской помощи и диспансеризации населения. Тем не менее работа по сохранению здоровья жителей региона стала одним из приоритетных направлений работы по раннему выявлению заболеваний

и своевременному их лечению.

Так, в 2021 году профилактическими мероприятиями охвачено почти 270 тысяч человек – это почти четверть населения области (при плане на 2021 год – 22%). Несмотря на пандемию и периодическую приостановку плановой работы поликлиник, профилактические осмотры, в том числе диспансеризацию, прошли порядка 112 тысяч взрослых и 157 тысяч детей

СКАН-СИСТЕМЫ ДЛЯ ДИАБЕТИКОВ

В Архангельской области для всех детей и подростков с сахарным диабетом закуплены скан-системы измерения глюкозы в крови.

На сегодняшний день современными датчиками, позволяющими непрерывно измерять уровень глюкозы без необходимости каждый раз

осуществлять прокол, обеспечено 300 детей и подростков.

– Это 60 процентов от общего числа детей, болеющих сахарным диабетом первого типа. На самом деле эти изделия приобретены в полном объеме под стопроцентную потребность и выдаются при обращении родителей с детьми на прием к эндокринологу, – сообщил губернатор Александр Цыбульский.

Системы непрерывного мониторинга уровня глюкозы в крови вошли в региональный перечень жизненно необходимых препаратов, который расширен более чем на 500 позиций. Эти и другие принятые в 2021 году решения легли в основу полного пересмотра системы льготного лекарственного обеспечения, что позволило существенно сократить сроки обеспечения пациентов необходимыми препаратами.

Напомним, что в масштабах страны перечень жизненно необходимых и важнейших лекарственных препаратов всего за год был расширен в три раза – с 260 до 788 позиций.

Также глава региона акцентировал внимание на том, что в рамках проекта «Борьба с сердечно-сосудистыми заболеваниями» за 2021 год лекарствами обеспечено 100% пациентов, состоящих на диспансерном учете и подлежащих льготному лекарственному обеспечению.

В рамках реализации регионального проекта «Создание единого цифрового контура» в прошлом году началось оформление льготных рецептов в электронном виде на лекарственные препараты в рамках трех программ: «Борьба с сердечно-сосудистыми заболеваниями», «14 нозологий», а также по противодействию распространению новой коронавирусной инфекции.

– До конца текущего года планируем перевести все медицинские и аптечные организации региона, участвующие в льготном лекарственном обеспечении, на электронные рецепты, – уточнил Александр Цыбульский.

Наряду с этим губернатор рассказал, что телемедицинское консультирование организовано на базе всех государственных медицинских организаций Архангельской области. Так, в 2021 году в регионе проведено более 16 тысяч таких консультаций, что на пять процентов больше, чем в 2020-м.

МЕР ПОДДЕРЖКИ ВСЕ БОЛЬШЕ

Более 382 тысяч жителей Архангельской области в прошлом году стали получателями 98 мер соцподдержки.

В прошлом году областное правительство продолжило совершенствовать региональные механизмы социальной поддержки жителей Архангельской области. На эти цели было направлено 19 млрд рублей, что на пять процентов выше, чем в предыдущем году.

Говоря об основных направлениях работы в сфере государственной социальной политики, глава региона начал с вопроса поддержки семей с детьми. В прошлом году принято решение о предоставлении с 1 января 2022 года регионального материнского капитала на третьего и каждого последующего ребенка в семье.

– Ранее эта выплата предоставлялась многодетной семье только на одного ребенка. И те изменения в областном законодательстве, которые мы с вами совместно приняли, позволят выплачивать материнский капитал дополнительно более чем 670 семьям, – пояснил Александр Цыбульский.

Двукратно вырос размер вознаграждения многодетным семьям, награжденным специальным дипломом «Признательность»: размер выплаты увеличился с 10 до 20 тысяч рублей. Также диф-

ференцирован размер денежной выплаты взамен земельного участка, и теперь он зависит от количества детей в семье: 210 тысяч рублей выплачивается семьям с тремя детьми, 260 тысяч рублей – семьям с четырьмя детьми, 310 тысяч рублей – семьям, где воспитываются пять и более детей.

– Конечно, эти суммы, на мой взгляд, недостаточны для полноценного возмещения права людей на получение земельного участка, но мы исходим сегодня из реальных возможностей бюджета. Поэтому при любой возможности они должны и будут увеличиваться, – отметил Александр Цыбульский.

Вместе с этим право на получение знака отличия «Материнская слава» III степени получили женщины, которые родили четырех детей. Раньше его получали матери, родившие пятерых детей. Также начиная с 2022 года при рождении ребенка родители получают набор для новорожденного. В комплект для малышей входят необходимые для первых месяцев жизни вещи: от средств гигиены до предметов одежды.

Еще одной мерой поддержки семей в Поморье традиционно является организация отдыха и оздоровления детей. В рамках детской оздоровительной кампании в 2021 году на территории области отдохнули более 28,5 тысячи детей, а за пределами региона – около восьми тысяч детей. Федеральной программой ту-

ИНФЕКЦИОННЫЙ ГОСПИТАЛЬ В АРХАНГЕЛЬСКЕ

500 КОЕК



БОРЬБА С КОРОНАВИРУСОМ

80 000

ЧЕЛОВЕК ПЕРЕНЕСЛИ
COVID-19
в 2021 году



ПРОВАКЦИНИРОВАНО

485 743 I этап

376 965 II этап

- В 40 МЕДУЧРЕЖДЕНИЯХ
- В МОБИЛЬНЫХ ПУНКТАХ
- В ТРУДОВЫХ КОЛЛЕКТИВАХ
- В ПЕРЕДВИЖНЫХ АВТО- И ЖД-КОМПЛЕКСАХ
- ДОСТАВКА БИОМАТЕРИАЛОВ В ПЦР-ЛАБОРАТОРИИ
- В БУДНИ И ВЫХОДНЫЕ

ристического кешбэка воспользовались больше 6,5 тысячи человек.

Отдельно Александр Цыбульский остановился на другом механизме поддержки семей, направленном на повышение доходов, – на социальном контракте.

– Буквально на днях о ответственности этого механизма и необходимости его более широкого применения говорил президент России. За счет средств федерального бюджета количество заключенных социальных контрактов за 2021 год у нас в области увеличилось более чем в 25 раз и составило 4074 социальных контракта, – сообщил Александр Цыбульский. – Для сравнения – в 2020 году было заключено 148 социальных контрактов.

Пристальное внимание регионального правительства уделяется и ветеранам Великой Отечественной войны. В прошлом году для ветеранов определены личные кураторы от правительства Архангельской области и органов местного самоуправления. В настоящее время в регионе осталось всего 179 участников и инвалидов Великой Отечественной войны. С каждым из них кураторы организовали личное взаимодействие, познакомились с их родственниками и оказывают максимальную поддержку в решении самых разных насущных вопросов.

В прошлом году также принято решение в два раза увеличить размер выплаты ветеранам Великой Отечественной войны ко Дню Победы и сделать ее ежегодной. Раньше она предоставлялась только в юбилейные годы Победы, но уже в текущем году каждый участник и инвалид Великой Отечественной войны в Архангельской области ко Дню Победы получит 20 тысяч рублей. Выплаты будут производиться за счет средств областного бюджета.

Не остались без внимания и ветераны боевых действий – с 2021 года они освобождены от уплаты транспортного налога. Кроме того, стала ежемесячной выплата членам семей военнослужа-

щих, погибших в Афганистане и на Северном Кавказе. В 2021 году также началось внедрение принципов социального казначейства. Глава региона отметил, что это абсолютно новый подход к назначению мер социальной поддержки.

– Он предполагает проактивное, беззаявительное, то есть максимальное простое получение социальных выплат. Людям больше не нужно собирать огромное количество справок и документов. Выплаты назначаются просто по одному заявлению, а иногда даже и без него. В идеале все услуги должны оказываться таким образом, – подчеркнул Александр Цыбульский.

В настоящее время в Архангельской области в беззаявительном порядке предоставляется 52 меры социальной поддержки. С 1 января 2022 года в этом формате осуществляется выплата регионального материнского капитала и региональной социальной доплаты к пенсии. Таким же образом проходит перерегистрация статуса «Многодетная семья». В этом году на беззаявительный характер предоставления планируется перевести еще 16 мер социальной поддержки.

КУЛЬТУРА МЕНЯЕТ ОБЛИК

В Архангельской области в 2021 году модернизировано и отремонтировано 42 учреждения культуры.

Серьезную работу по обновлению учреждений культуры в 2021 году удалось провести благодаря объединению ресурсов нацпроекта «Культура», государственной программы Российской Федерации «Комплексное развитие сельских территорий» и регионального бюджета.

Губернатор Архангельской области Александр Цыбульский также подчеркнул, что в прошлом году самым серьезным образом удалось выстроить взаимодействие с Правительством

РФ и Министерством культуры России.

– На мой взгляд, мы добились трех очень важных для сферы культуры решений. Это привлечение финансирования на капитальный ремонт здания Новодвинского городского культурного центра. Оно было закрыто на реставрацию еще в 2012 году, и вот, спустя 10 лет, ремонтные работы будут проведены – и культурный центр снова будет радовать жителей Новодвинска, – сказал Александр Цыбульский. – В Архангельске бывшее здание «Детского мира» будет отремонтировано и перепрофилировано под областную Детскую музыкальную школу №1 Баренцева региона. Еще один объект культуры, где будет проведен капитальный ремонт, – здание Архангельской областной научной библиотеки имени Добролюбова.

Кроме того, продолжен процесс приведения библиотек к модельному стандарту. В 2021 году создано семь модельных библиотек, в том числе детских. В прошлом году среди субъектов Северо-Западного федерального округа Архангельская область заняла первое место по объему федерального финансирования и количеству модельных библиотек, став обладателем звания «Литературный флагман России» в рамках Всероссийского конкурса «Самый читающий регион».

Сохранить рабочие места и создать стратегию развития – эти задачи в сфере культуры и туризма Поморья, по мнению главы региона, стали основными в прошлом году.

– Культура – сфера, на которой ограничения, связанные с эпидемиологической ситуацией, отразились наиболее остро, и это потребовало от нас особого внимания. Главное, чего нельзя было допустить в отрасли, – массового сокращения людей, – отметил Александр Цыбульский. – Скажу честно, были люди, которые считали такое решение целесообразным, но мы не пошли по этому пути и, считаю, сделали правильно.

КУЛЬТУРА

4,7 МЛРД РУБ.
ОБЪЕМ РАСХОДОВ НА СФЕРУ

42
УЧРЕЖДЕНИЯ
ОТРЕМОНТИРОВАНО
И МОДЕРНИЗИРОВАНО



МОДЕЛЬНЫЕ БИБЛИОТЕКИ

- АРХАНГЕЛЬСК
- НЯНДОМСКИЙ РАЙОН
- КОНОШСКИЙ РАЙОН
- ПИНЕЖСКИЙ РАЙОН
- ВЕЛЬСКИЙ РАЙОН
- ВИЛЕГОДСКИЙ ОКРУГ



ПРИОРИТЕТНЫЕ ОБЪЕКТЫ КУЛЬТУРЫ С ПОДТВЕРЖДЕННЫМ ФИНАНСИРОВАНИЕМ ИЗ ФЕДЕРАЛЬНОГО БЮДЖЕТА



НОВОДВИНСКИЙ ГОРОДСКОЙ КУЛЬТУРНЫЙ ЦЕНТР

ЦЕНТРАЛЬНАЯ ДЕТСКАЯ ШКОЛА ИСКУССТВ

БИБЛИОТЕКА ИМ. ДОБРОЛЮБОВА

КвизоМания заманила

В культурном центре «Маймакса» прошла интеллектуальная игра

Елена ЧУДЕСНАЯ

В культурном центре она проходила во второй раз. Этот центр выбран неслучайно: созданное здесь интеллективно-историческое пространство в рамках проекта «Загадки Новодвинской крепости» вполне располагает к проведению командных интеллектуальных игр.

В этот раз главной темой игры стала Масленица. Принимали участие в игре активисты Молодежного совета Маймаксанского и Соломбальского округов (команда «Молодежка»), коллектив вокально-инструментального ансамбля «Лайм» (команда «Самые самые»), коллектив детского сада № 39 (команда «Любовь и Ко») и коллектив детского сада № 84 (команда «Девчата»).

Во время игры было много познавательных и интересных во-



просов. А благодаря вопросам в рубрике «Разгуляй» участники интеллектуального баттла узнали много интересных фактов о самом празднике и как традиционно на Руси отмечалась масленичная неделя.

По итогам игры победоносная тройка распределилась таким образом:

1 место – у команды «Самые самые», 2-е – у «Любовь и Ко», 3-е – у «Молодежки».

Своими впечатлениями об игре поделилась председатель Молодежного совета Соломбальского округа, член команды «Молодежка» **Виталия Жолобова:**

– В этот раз у нас был смешанный состав: Соломбальский моло-



дежный совет и Маймаксанский. У игры немного изменился формат проведения, но он был, на мой взгляд, более честный: у всех команд были равные шансы на победу. Для нас самыми сложными оказались раунды с музыкой и тематикой по Масленице. Самый непростой вопрос – про название картины с изображением праздника Мас-

леницы, к сожалению, мы не знали на него ответа. В целом, я считаю, наша команда достойно себя проявила: всю игру шли вторыми, только вот последний раунд оказался решающим – и мы заняли 3 место. Соперники были достойными, что добавляло игре азарта. Будем рады снова приехать в гости на «КвизоМанию».



Иван НОВИКОВ,
депутат областного Собрания:

«Отчет главы – надежная основа для объединения и движения вперед»

Парламентарий прокомментировал отчет губернатора Архангельской области Александра Цыбульского, с которым он выступил на сессии облсобрания.

– Отчет губернатора Александра Витальевича Цыбульского – полный, содержательный, дающий представление о том, как работали отрасли народного хозяйства, социальная сфера, как реализуются национальные проекты, – отметил руководитель фракции «Единая Россия» в облсобрании Иван Новиков.

– Я убежден, что мы сегодня услышали отчет движения и развития. Мы воочию видим, что многие объекты десятилетиями, стоявшие в замороженном состоянии, стали завершаться. Взять хотя бы две школы – в Ровдино и Шалакуше. Никто не верил, что они будут построены и сданы. Однако в результате большой совместной работы в этом году школы примут учеников и станут центрами жизни в районах. И таких примеров много в различных сферах.

Вместе с тем мы понимаем, в каких новых условиях живем: на Россию усиливается давление коллективного Запада через санкции и информационную войну. И на этом фоне нам приходится принимать принципиально важные для социально-экономического развития региона решения. Важно, чтобы определенные общественные силы внутри страны не могли деморализовать и разорвать наше общество, создать обстановку страха и неуверенности. А мы видим, как активно ведется информационная война в соцсетях. Она прежде всего ориентирована на молодежь.

Чтобы этого не происходило, надо объединиться вокруг президента России Владимира Путина, губернатора Александра Цыбульского, важно укрепить морально-нравственный климат, повышать нашу внутреннюю дисциплину, демонстрировать способность к действию, работе в едином ключе, в команде. Важно донести до людей главное – наше дело правое, мы сражаемся за русский народ и мы победим. Сегодняшний отчет главы региона такую возможность дает. Несмотря на беспрецедентное давление Запада, наш регион развивается.

Иван Новиков подчеркнул, что в прошедшие два года губернатор, заместители, все структуры правительства и областного Собрания работали в режиме оперативного штаба, методично реализуют поставленные задачи. И фракция «Единая Россия» оперативно поддерживала все инициативы губернатора, создавая законодательную базу.

– Понятно, что дальнейшую нашу жизнь будут определять решения, принимаемые сегодня на уровне Правительства РФ и в нашем регионе. Необходимо показывать обществу, как регион справляется с санкциями, как идет импортозамещение. Как спокойно, по-деловому, методично решаются возникающие проблемы, выполняются задачи, поставленные президентом России.

Прошедший год показал, что совместно с фракцией «Единая Россия» в областном Собрании, в диалоге с жителями команда губернатора вырабатывает необходимые и своевременные меры поддержки бизнеса, жителей и особенно семей и малоимущих граждан, людей старшего поколения. По сути, мы вместе прошли тест на антикризисное управление. Глубоко убежден, что этот опыт и опора на нашу фракцию «Единая Россия» позволят губернатору и правительству преодолеть те риски, которые сегодня возникают из-за турбулентности в мировой экономике, – отметил в своем выступлении председатель комитета Архангельского областного Собрания депутатов по развитию институтов гражданского общества, молодежной политике и спорту Иван Новиков.



Сергей ЭММАНУИЛОВ,
депутат областного Собрания:

«Здравоохранение в 2021 году стало сферой повышенного внимания»

Неслучайно именно с этой темы начал отчет о работе правительства за прошлый год глава Архангельской области Александр Цыбульский.

– Мало строить новые ФАПы, больницы, насыщать их оборудованием, искать специалистов. Нам нужно научиться постоянно поддерживать систему в работоспособном состоянии, уметь оперативно реагировать на возникающие трудности. Обращать внимание в первую очередь на то, что указывают нам жители и медицинские работники, – подчеркнул Александр Цыбульский.

В условиях пандемии коронавирусной инфекции в регионе научились адекватно противостоять ей: удалось маршрутизировать пациентов, оперативно реагировать на вызовы, предупреждать болезнь и более качественно лечить северян. В 2021 году первый этап вакцинации прошли почти 486 тысяч человек, второй – порядка 378 тысяч. План по вакцинации в регионе выполнен с превышением на 10% от среднероссийского показателя.

В декабре 2021 года в Архангельске был развернут инфекционный госпиталь на 500 койко-мест с необходимой инфраструктурой для лечения пациентов с новой коронавирусной инфекцией.

Большим шагом вперед в решении проблем медицины и развития системы здравоохранения стала программа модернизации первичного звена здравоохранения. На эти цели в 2021 году было выделено более 1,1 млрд рублей. Построены шесть ФАПов в Няндомском, Вельском, Устьянском, Шенкурском районах, приобретен ФАП в пос. Лайский Док Приморского района.

В прошлом году началось строительство трех объектов: ФАПа в с. Койда Мезенского района, детской поликлиники в г. Котласе и пристройки к зданию хирургического корпуса Мезенской ЦРБ.

В рамках программы в прошлом году были закуплены 54 автомобиля для 19 центральных районных больниц, приобретено 247 единиц медтехники для 32 медицинских организаций: эндоскопическое и диагностическое оборудование, аппараты УЗИ, флюорографы, рентгеновские комплексы и маммограф.

– В здравоохранении сегодня происходят хорошие изменения. Я вижу это по своему избирательному округу: в Мезени в этом году завершается строительство нового корпуса ЦРБ, в пинежской Суре планируется построить врачебную амбулаторию, формируется медико-техническое задание по проектированию поликлиники в Карпогорах, – оценил работу правительства председатель комитета по социальной политике и здравоохранению Сергей Эммануилов.

Наряду с этим в 2021 году началось возведение больницы на Соловках. Она будет обслуживать 956 человек, из них 170 – это дети.

Наибольший объем средств направлен на строительство лечебно-диагностического комплекса Архангельской областной детской клинической больницы имени П. Г. Выжлецова – более 1,1 млрд рублей. По словам губернатора, строительство нового корпуса детской областной больницы идет хорошими темпами. Процесс стартовал в январе 2021 года, сейчас в здании уже идут внутренние работы.

– Сегодня вкладываются большие ресурсы в укрепление материально-технической базы учреждений, закупается новое диагностическое оборудование, серьезно обновляется парк медицинского автотранспорта. Все это создает предпосылки к улучшению ситуации в сфере в целом. Но у нас нет иллюзий. Предстоит еще решить очень большой круг задач, – отметил Сергей Эммануилов.



Виктор ЗАРЯ,
депутат областного Собрания:

«Расселение аварийного жилфонда, благоустройство и современная система обращения с ТКО»

– Безусловно, одна из самых обсуждаемых тем в СМИ и обществе, прозвучавшая в докладе, – это тема обращения с ТКО. Из областного бюджета выделяются средства порядка 100 миллионов рублей на проектировку трех мусоросортировочных комплексов, которые планируется построить в Няндомском районе, Коржме и архангельской агломерации.

Губернатор подчеркнул, что на эти объекты будет приниматься мусор исключительно из населенных пунктов Архангельской области, – отметил председатель комитета областного Собрания по жилищной политике и коммунальному хозяйству Виктор Заря (фракция «Единая Россия»).

Непосредственно вся инфраструктура системы обращения с ТКО будет построена за счет федеральных средств. По словам главы региона, наряду со строительством опорных объектов системы обращения с ТКО, которое должно стартовать уже в этом году, область займется рекультивацией полигонов архангельской агломерации. Проектная документация уже подготовлена, сейчас она проходит федеральную экспертизу.

Серьезное внимание в докладе губернатора было обращено на решение проблемы с расселением ветхого и аварийного жилья. В 2021 году было введено в строй 422 тысячи квадратных метров нового жилья, что на 20 процентов больше плана. Специально для расселения граждан из аварийного жилфонда было построено 15 многоквартирных домов, новоселье отметили 788 семей.

– Благодаря грамотному управлению губернатором и правительства удалось изыскать необходимые ресурсы, принять своевременные решения и выполнить поставленные задачи. В частности, ускорились темпы переселения граждан из аварийного жилья, те дома, что были признаны аварийными до 2017 года, будут расселены до 2025 года, вполне возможно, с опережением графика, – подчеркнул Виктор Заря.

Позитивные результаты констатируются и в сфере формирования комфортной городской среды. В прошлом году было благоустроено 128 общественных территорий, что выше запланированных показателей. Кроме того, преобразились 62 дворовые территории.

– Мы продолжаем обустраивать общественные и дворовые территории. В 2021 году на эти цели было выделено порядка 350 миллионов рублей. Возможно, в 2022 году нам придется искать в региональном бюджете дополнительные средства, чтобы учесть повышение цен на материалы и работы, но в любом случае мы обязаны выполнить поставленные задачи, – сказал Виктор Заря.



В 2021 году было введено в строй 422 тысячи квадратных метров нового жилья, что на 20 процентов больше плана. Специально для расселения граждан из аварийного жилфонда было построено 15 многоквартирных домов, новоселье отметили 788 семей



Растяни меха, гармошка!

В Ломоносовском Дворце культуры прошел традиционный IV гала-концерт «Играй и пой, варавинская гармонь!»

Елена ЧУДЕСНАЯ,
фото: Павел КОНОНОВ

В рамках гала-концерта состоялся и открытый смотр-конкурс лучших гармонистов Архангельска, Северодвинска, Красноборского района, Котласа, Вологды, Москвы...

Порядка 120 музыкантов вышли на сцену Дворца культуры. Свыше 450 зрителей присутствовало на концерте.

И ни один зритель не остался не тронутый игрой на гармонии: кто-то подпевал известные песни, кто-то бурно аплодировал актуальным авторским частушкам, а кто-то и к сцене выходил танцевать в присядку... Словом, энергичным запалом концерт всех присутствующих точно одарил во славу.

Действительно, для округа Варавино-Фактория съезд лучших гармонистов не только Поморья, но и других регионов России становится уже доброй традицией. Вот уже четвертый гала-концерт прошел, а зрительный зал ежегодно держит аншлаги. Организатором музыкального фестиваля и идейным вдохновителем является Надежда Елисеева, которая параллельно совмещает менеджерскую работу в Ломоносовском Дворце культуры и руководство народно-творческим центром.

Отметим, музыкантов, принимающих участие в гала-концерте, с каждым годом становится больше. В этом году – порядка 120 гармонистов от 7 до 94 лет вышли на сцену Дворца культуры. Традиционно, четвертый раз, принимает участие в гала-концерте 94-летняя гармонистка, жительница острова Кого Александра Степановна Белькова. Она исполнила попури известных композиций на военную тему. Зрительный зал подпевал с большим удовольствием.

Среди солистов в категории «Учащиеся» яркое выступление было у семиклассницы Динары Вдовиной, лауреата всероссийских и международных конкурсов, участницы телевизионных передач («Гармонисты России», «Гости с нашего двора», «Герои с нашего двора»).

Казалось бы, хрупкая девушка, а справляется с игрой на гармонии виртуозно. Но для превосходного инструменталиста редкость, когда еще и певческие данные на высоком уровне. Голос у 12-летней Динары звонкий, сильный и раскатистый, как гром в майский летний день: «У нас ночью суббота! А на завтра воскресенье. Барыня ты моя, сударыня ты моя, воскресенье!».

– В 7 лет я захотела играть на гитаре, но папа сказал: «Какая гитара? Тебе только на гармошке играть». Мама хотела отдать на скрипку, флейту или фортепиано. Но в гармошку я влюбилась сразу, она мне понравилась задорным звучанием, – поделилась Динара о своем пути становления гармонисткой.

Также традиционно музыкальной жемчужиной фестиваля слу-



жат выступления профессиональных гармонистов и ансамблей Архангельского музыкального колледжа, Детской школы искусств № 31, Северодвинской школы искусств № 36.

Отметим, что в гала-концерте, кроме профессиональных музыкантов принимали участие и лю-

бители, которые стали призерами в конкурсе-смотре «Играй и пой, варавинская гармонь!». Особенно зрительному залу понравились авторские частушки в исполнении колоритного воложанина-гармониста Владимира Маслова и удалого гармониста из села Лешуконское Николая Шарыгина, вирту-

озная игра известного (и за пределами Архангельска) солиста-инструменталиста Сергея Громова и великолепная «четверка» народного самодеятельного коллектива «Завалинка» из села Красноборск, которая стала лауреатом I степени в номинации «Ансамбли-любители», а руководитель музыкального коллектива Василий Белозерцев получил диплом I степени в номинации «Солисты-любители».

Что коллектив «вытворял» на сцене – мама, дорогая! – бас-гитара, барабаны, балалайка и гармонь создавали музыкальное волнение: легкое покачивание тела диагностировалось у всего зрительного зала – как камыши при ритмичном легком порыве ветра.

– Этот конкурс-фестиваль по сравнению с предыдущими годами получился еще более ярким, динамичным. Все музыкальные номера были разнообразными. Выступали и дети-музыканты, и солисты-профессионалы, и народные ансамбли... И когда я готовила сценарий концерта, видимо, в силу опыта проведения предыдущих трех гала-концертов, старалась выстроить программу так, чтобы зрителю было интересно. Поэтому номера и получились разноплановыми, они сменяли друг друга: лирические песни, и песни военных лет, и частушки, и веселые наигрыши, и разудалые пляски. Зрители были очень доволь-

ны. Столько благодарностей от них и от музыкантов до сих пор отзывается обратной связью, – рассказала Надежда Елисеева, ведущий концерта и организатор гала-концерта «Играй и пой, варавинская гармонь!».

Нельзя не отметить и веселых персонажей музыкального праздника – Русскую Матрешку и Варавинскую Гармошку, которые придавали мероприятию народный колорит и интерактив. Они настолько развлекали зрителя, что без них и концерт был бы неполным.

С большой поддержкой мероприятия (а помимо конкурса и награждения призеров, для всех приезжих участников за день до концерта прошли вечерние посиделки с чаепитием и пирогами в рамках «Гармошечной вечерки!») выступил глава округа Варавино-Фактория Сергей Богомолов. Он принял участие и в награждении лучших гармонистов конкурса «Играй и пой, варавинская гармонь!».

– Мы очень рады, что гала-концерт лучших гармонистов области и других регионов России проходит в нашем округе. Хотелось бы в будущем географию участников расширить. Сам концерт, безусловно, великолепный. Гармонисты – очень талантливые, умеющие поделиться любовью к инструменту и со зрительным залом, что тоже важное умение для артиста. На мой взгляд, это мероприятие ждет большое будущее. Количество зрителей и их неподдельный интерес к фестивалю красноречивее всего. А сколько у нас талантливых гармонистов! – отметил глава округа Варавино-Фактория.

Фестивальный концерт прошел на достойном уровне. Все зрители получили ударную дозу позитивного настроения и отличного самочувствия. А еще у них останутся фотопамять с любимыми гармонистами: специально оборудованные фотозоны, где зрители не только фотографировались с народной атрибутикой и гармошкой, но еще успевали обнять, выразить слова благодарности выступившим музыкантам и, разумеется, сделать совместный снимок. Кто знает, может, когда-нибудь окружной гала-концерт станет визитной карточкой региона, когда лучшие гармонисты страны будут ехать в областной центр, чтобы продемонстрировать свой музыкальный «класс»... Пожалуй, играй и пой, варавинская гармонь и дальше!

Рим КАЛИМУЛЛИН,
заместитель председателя
Архангельской городской Думы:

– На мероприятии выбирали лучших среди профессионалов. Самое важное, что в числе участников много молодежи. В эпоху электронной музыки ребята выбирают живую гармонь. Наряду с молодыми музыкантами, творчеством порадовал народный ансамбль «Завалинка» Кировского областного Дома народного творчества. Этот коллектив с восторгом встречали в более чем 60 городах России, а также в Белоруссии, Чехии и Германии.



Добро не уходит на каникулы

В рамках марафона «Русская Весна» проходят патриотические мероприятия

Школы, детские сады и другие учреждения дополнительного образования города приняли участие во Всероссийском образовательном, просветительском марафоне «Русская Весна».

В рамках этого марафона проходят и другие патриотические мероприятия: «Письмо солдату», «На защите мира», «Добро не уходит на каникулы» и флешмоб детских хоров «Я – гражданин России».

– От Архангельска в течение прошлой недели во флешмобе детских

хоров приняли участие порядка 18055 детей. Дети выбирали песенный репертуар на свое усмотрение. Например, такие известные песни, как «Солнечный круг», «Пусть всегда будет солнце», «Ведь ты человек. Ты сильный и смелый». Дошколята также выбирали песни про дружбу, солнце, улыбку и их дружно исполняли. Очень здорово получилось, – отметила заместитель директора департамента образования городской администрации **Елена Ерыкалова**.

Региональный этап флешмоба детских хоров завершился 18 марта.



ФОТО: ARHCITY.RU



ФОТО: ШКОЛА № 77

Урок безопасности в школе

Урок проходил в школе № 77 для старшекласников.

В настоящее время проходит I этап общероссийской антинаркотической акции «Сообща, где торгуют смертью».

В рамках этой акции в школе и прошел антинаркотический урок безопасности.

С учащимися его провели: специалист детского наркологического отделения ГБУЗ АО «АКПБ» **Алексей Белый**, старший инспектор ПДН ОП № 2 **Елена Дунаева** и гражданский активист, помощник регионального руководителя федерального проекта «Безопасный интернет» **Наталья Соболева**.

Эксперты в доступной форме и с трансляцией презентации рассказали подросткам о последствиях потребления наркотиков, о факторах вовлечения в преступную деятельность при распространении психоактивных веществ среди молодежи и об ответственности, предусмотренной законодательством.

– Детям понравилось. Им действительно было интересно. Они задавали вопросы, то есть был живой диалог. Выступавшие перед школьниками эксперты приводили примеры из жизни, это было показательно. Информацию о вреде употребления психоактивных, психотропных (и их аналогов) веществ, считают, специалисты донесли грамотно и основательно, – рассказала заместитель директора школы № 77 по воспитательной работе **Алла Рудинская**.

Лучшая в биатлоне

Ученица 43-й школы во всероссийских соревнованиях по биатлону в рамках 62-го Праздника учащихся заняла первое место



ФОТО: ШКОЛА № 43

Соревнования по биатлону в рамках Полярной Олимпиады-2022 и 62-го Праздника учащихся проходили в Мурманске на территории спорткомплекса Долина Уюта.

В рамках спортивного праздника прошло 30 соревнований по 11 видам спорта и было разыграно 600 комплектов медалей.

Участниками соревнований по биатлону стали юноши и девушки от 15 до 18 лет из Мурманска, Санкт-Петербурга, Архангельска и Карелии. Архангельскую область представляла **Яна Сысоева**, ученица 11 «А» класса 43-й школы.

Подготовку наша спортсменка проходит в школе олимпийского резерва «Поморье» у главного тренера сборной команды по биатлону **Сергея Яркова**.

Так, на спринтерской дистанции от 4,5 до 7,5 км с двумя огневыми рубежами наша землячка, несмотря на изменчивую северную погоду, яркое солнце и порывистый ветер, обошла соперниц и финишировала первой.

– У меня биатлоном Яна занимается два года. Действительно, это было удачное выступление. Все получилось со стрельбой. Личный рекорд она свой улучшила. Но соперничество для нее было средним – порядка 7 биатлонисток, – рассказал тренер **Сергей Ярков**.

В родной, 43-й школе побед девушки всегда ждут с нетерпением и болеют за ее успехи в спорте.

– Яна успевает у нас все совмещать: и занятия спортом, и учебу (учится на «4» и «5»). Очень ответственно относится к выполнению домашних заданий. В классе, в котором Яна учится, дружная атмосфера, она пользуется определенным авторитетом. Является еще и активным участником различных школьных мероприятий. А полиатлоном она занимается с 3-го класса. Она кандидат в мастера спорта по лыжным гонкам. Поэтому мы очень рады, что у нас есть такая ученица. И гордимся ею! И всегда ей желаем спортивных успехов! – рассказала **Ольга Синицкая**, директор школы № 43.

На защите мира

Ученицы 27-й школы и «Школы здоровья» приняли участие в конкурсе

В Ломоносовском Доме детского творчества для школьников реализуется программа «Школа здоровья».

Ведут программу педагоги дополнительного образования **Елена Комиссарова** и **Валентина Семянникова**. Здесь ребята обучаются навыкам оказания первой медицинской помощи при неотложных обстоятельствах и до прибытия медиков-специалистов.

Так, педагоги образовательного учреждения в рамках Всероссийского творческого конкурса «На защите мира», что проходит при поддержке всероссийского движения «Юнармия» и Министерства просвещения РФ с 9 марта по 8 апреля, решили и своих воспитанников



ФОТО: ЛОМОНОСОВСКИЙ ДОМ ДЕТСКОГО ТВОРЧЕСТВА

привлечь к участию в патриотическом конкурсе в одной из пяти номинаций. Подопечные педагогов приняли участие в номинации «Рисунок».

Дарина Прилуцкая, Варвара Мальгина, Юлианна

Сидорова – обучающиеся по программе «Школа здоровья» и десятиклассницы школы № 27 подготовили свои творческие работы на Всероссийский конкурс «На защите мира», что проходит дистанционно с размещени-

ем к творческим заявкам специальных официальных хештегов: #НаЗащитеМира #Юнармия.

– В «Школе здоровья» обучаются дети 10-х классов и дети с ограниченными возможностями здоровья на базе дополнительной дисциплины предмета «Основы безопасности жизнедеятельности (ОБЖ)». В нашей программе мы также занимаемся и воспитательной работой. Поэтому Всероссийский конкурс «На защите мира» полностью соответствует тому, чему мы обучаем детей. И мы предлагаем ученикам принимать участие. На этой неделе отозвались вот эти девочки, – рассказала **Елена Комиссарова**, педагог дополнительного образования Ломоносовского Дома детского творчества.

Приносите крышечки

Дом научной коллаборации участвует в благотворительной акции «Крышечки на БЛАГО» и приглашает всех желающих принять в ней участие.

Несколько сотен учеников и преподавателей ДНК присоединились к этому доброду делу.

Пластиковые крышечки можно принести, приходя в ДНК:

- на вечернее обучение по программам;
 - на сетевые уроки;
 - на мероприятия и мастер-классы;
 - или просто, проходя мимо корпуса, зайти.
- Все вырученные средства от акции мы направляем на помощь детям Архангельской области, нуждающимся в лечении или в покупке реабилитационного оборудования, – рассказала **Марина Попова**, директор Дома научной коллаборации при САФУ. Пластиковые крышечки можно принести в ДНК по адресу: ул. Набережная Северной Двины, 17, корп.1.



Подготовила
Елена ЧУДЕСНАЯ

Движение – залог здоровья

Члены Совета ветеранов округа Майская Горка занимаются суставной гимнастикой и посещают бассейн

С этой недели у членов Совета ветеранов округа Майская Горка появилась возможность заниматься пилатесом, суставной гимнастикой и плаванием.

Это стало возможным при содействии депутата Архангельского областного Собрания депутатов Александра Фролова и директора спортивной школы № 6 Кирилла Сютковского, на базе которой в новом борцовском клубе «Белый медведь» (что открылся по адресу: ул. Полины Осипенко, 3/1) и проходят оздоровительные занятия.

Восемь ветеранов окружного совета с удовольствием окунулись в физическую культуру. Тренировки с ними проводит инструктор по оздоровительной гимнастике, член Совета ветеранов округа Майская Горка Любовь Малодушина.



ФОТО: СОВЕТ ВЕТЕРАНОВ ОКРУГА МАЙСКАЯ ГОРКА

Пока ветераны тренируются в борцовском клубе два раза в неделю: по вторникам и четвергам в 11 утра, но, возможно, ближе к летнему сезону добавятся тренировки по скандинавской ходьбе и утренние пробежки в Майском парке.

Также шесть членов окружного Совета ветеранов по вторникам посещают бассейн «Норд Арена». Абонементы на занятия плаванием предоставил Архангельский городской Совет ветеранов. – Активистам занятия очень нравятся. Сегодня на

тренировке была Тамара Степановна Шустова 41-го года рождения и занималась с удовольствием. А наш инструктор – Любовь Малодушина идейный и общественный человек, нам очень повезло, что она с нами занимается, – отметила Людмила Опарина, и. о. председателя Совета ветеранов округа Майская Горка.

Истинно, в здоровом теле – здоровый дух! С бодрым настроением члены Совета ветеранов округа Майская Горка посещают оздоровительные тренировки в борцовском клубе и уже мечтают, как будут собираться в летнее утро на пробежку в Майском парке. Желающих участвовать в оздоровительной программе окружного Совета ветеранов становится все больше. В настоящее время порядка 15 ветеранов входят в состав окружного Совета, но общественная организация постоянно пополняется новыми членами.



ФОТО: ПРЕСНИНА А.Ю., ЕДИНАЯ РОССИЯ

От учащихся – российским солдатам

Пятиклассники Архангельской санаторной школы-интернат № 2 приняли участие в акции «Письмо солдату».

Напомним, в стране с 1 марта по 15 апреля проходит акция «Письмо солдату», когда дети и взрослые пишут весточки российским военнослужащим, участникам спецоперации по демилитаризации и денацификации Украины.

Так, ученики 5-го класса санаторной школы-интернат № 2, первыми в регионе, приняли участие во всероссийской акции и написали порядка 10 писем, которые на днях передали в региональное отделение партии «Единая Россия». Затем письма архангельских детей придут в Министерство обороны РФ, и их передадут солдатам, участвующим в спецоперации.

Учащиеся пожелали российским солдатам на Донбассе возвращения к родным и близким, наступления скорейшего мира и выразили слова поддержки.

– Ребята отнеслись к акции ответственно и с большим интересом. На самом деле такие мероприятия патриотической направленности с детьми мы проводим часто. И когда мы письма написали, первое о чем меня спросили дети: «А точно они дойдут до солдат?». Я ответила: «Обязательно дойдут – серьезная организация этим занимается». И еще у них была просьба, чтобы солдаты сфотографировались с их письмами... А вообще, весточки были очень трогательные. Кто-то из ребят сам писал, кто-то вместе с родителями. Они вспоминали службу в армии своих отцов, дедушек, братьев. И, конечно, дети горды тем, что приняли участие во всероссийской акции, – рассказала Наталья Брагина, воспитатель и классный руководитель 5-го класса Архангельской санаторной школы-интерната № 2.

Только наличные или пластиковые карты

Оплатить телефоном и смарт-часами покупки из-за ограничений Visa и Mastercard теперь нельзя, в том числе и в общественном транспорте

С 10 марта в России вступили в силу ограничения в отношении авторизации платежей по картам платежных систем Visa и Mastercard, которые работают в Apple Pay, Google Pay, Samsung Pay и других кошельках.

Сами карты продолжают работать, но если они загружены в телефон или смарт-часы, то такой способ оплаты более недоступен.

Первыми это ощутили на себе пассажиры общественного транспорта, привыкшие

платить телефоном. То есть оплата банковскими картами Visa и Mastercard, если она у вас с собой, проходит в штатном режиме, без ограничений, надо просто приложить карту к терминалу.

Теперь надо снова вспоминать про пластик или наличные. Это касается и магазинов, и общественного транспорта. Причем в автобусах эта проблема особенно острая: терминал не срабатывает на ваши смарт-часы и телефон – отсутствие наличных или карты не будет считаться «уважительной причиной» не платить за проезд. Можете и на работу не успеть...

– При мне все оплачивали картами либо наличными. Одна женщина попробовала оплатить телефоном Apple Pay проезд в автобусе номер 42 «Сбербанк», Master Card – терминал сразу же отклонил платеж. Приложила физический пластик – вышел чек на 34 рубля, – рассказал корреспондент газеты «Архангельск-город воинской славы».

Кондуктор автобуса всех предупреждает, что работают только физические пластиковые карты и транспортная. На выходе из автобуса висит объявление, что с 10 марта Google Pay, Apple Pay, Samsung Pay не работают.

– Сегодня с утра была небольшая неразбериха. Многие пассажиры не были об этом «нововведении» осведомлены. Особенно обескуражены те, кто привык расплачиваться девайсами – они начинают судорожно искать мелочь по карманам и протягивают крупные купюры.

Но пока ехали, никого из автобуса за неоплату проезда не выставили. Все спокойно, – рассказала пассажирка 42-го автобусного маршрута.

Так что теперь с собой, отправляясь за покупками, необходимо носить наличные и пластиковые карты.

Спортсмены показали хорошие результаты

Воспитанники парусного центра «Норд» в соревнованиях по зимнему виндсерфингу на Кубок Архангельской области заняли призовые места

На акватории реки Онеги прошли соревнования по парусному спорту в классе «зимний виндсерфинг».

Состязания в этом классе за пределами областного центра проходили впервые.

Всего в Кубке приняли участие 29 спортсменов от 14 до 50 лет. Хороший ветер 5-6 м/с и комфортная температура позволили провести в первый день пять гонок. Между спортсменами шла упорная борьба, они выкладывались на максимум, кто-то даже финишировал секунда в секунду...

– Мы были очень рады принимать ребят в нашем городе. Надеемся, это не последний раз, когда к нам приезжают спортсмены из Архангельска. И что в бу-

дущем и у нас в Онеге появится секция по «зимнему виндсерфингу», чтобы дети могли заниматься и развивать спорт в регионе, – сказала заместитель главы администрации Онежского муниципального района по социальным вопросам Елена Данюкова.

Так, два спортсмена ДЮСШ «Парусный центр «Норд» заняли в Кубке Архангельской области по парусному спорту в классе «зимний виндсерфинг» призовые места: золотым призером соревнования среди женщин стала Дарьяна Кулакова, серебряным призером среди мужчин – Илья Богданов.

– Наших спортсменов, кроме Ильи и Дарианы, принимало участие в Кубке области по парусному спорту в классе «зимний виндсерфинг» много – это был ос-

новной костяк выступающих в гонках. Первый день соревнований выдался отличным, с хорошим ветром. Во второй день ветра уже не было, поэтому провести гонки не удалось. Тем не менее организация была хорошей – наших спортсменов встретили и оказали теплый прием. Принимал участие в Кубке и я – несколько раз пришел лидером в гонках. Наши спортсмены, как всегда, показывали хорошие результаты. Соревнованиями и своими успехами довольны, – рассказал директор ДЮСШ «Парусный центр «Норд» Александр Осколков.

19 марта спортсмены парусного центра «Норд» уехали в Мурманск, где приняли участие в чемпионате и первенстве России по зимнему виндсерфингу.



ФОТО: ФЕДЕРАЦИЯ ПАРУСНОГО СПОРТА АРХАНГЕЛЬСКОЙ ОБЛАСТИ

«Начинают сразу тащить, если видят»

Горожане продолжают опустошать полки с сахарным песком

Сегодня в архангельских магазинах с трудом можно найти сахарный песок.

Причем представители торговых сетей заверяют, что завозят его в достаточном количестве, но обеспокоенные горожане сметают его моментально – уже утром на полках пусто.

– Люди приходят и спрашивают, есть ли сахар. Мы говорим «Да». На полку выставлять его бессмысленно. Начинают сразу тащить, если видят, – рассказала сотрудница одного из продуктовых магазинов.

– Сахар нам поставляют через день. Сегодня привезли около часа дня, но мы не успели его даже на полку выставить – через 20 минут уже ни одной пачки не осталось, – поделилась продавец еще одной торговой точки.

Как отметил депутат городской Думы **Сергей Чанчиков**, который



ФОТО: НАТАЛЬЯ ЗАХАРОВА

вместе с архангельскими активистами участвовал в мониторинге цен на продукты, сладкий товар в

магазинах завозят исправно, цена тоже осталась на прежнем уровне – порядка 50-60 рублей за килограмм.

– Но, к сожалению, мы во всех магазинах увидели его дефицит, точнее полное отсутствие. Я считаю, тут нужно разбираться с профильными министерствами, которые курируют поставки товара в магазины. А потом делать полноценный комплексный вывод по этому поводу, – отметил депутат Архангельской городской Думы **Сергей Чанчиков**.

Народный избранник также отметил, что люди паникуют напрасно – наше внутреннее производство позволит полностью покрыть абсолютно все потребности населения в данном продукте.

Наш корреспондент тоже отправился на поиски самого популярного сегодня товара – и ни в одной из торговых точек сахарный песок не был обнаружен. Так, в одном из магазинов сети «Магнит» на полках осталось лишь два вида кускового сахара, в «Союзе» тоже забыли о «сладкой жизни». В «Пятерочке»

можно найти лишь альтернативу – фруктозу и стевию.

В некоторых магазинах также действуют ограничения на продажу определенных товаров – конечно же, сахар, а также гречневую крупу, рис, муку, соль и др. В основном их отдают не более чем по три-пять единиц в руки, дабы избежать искусственно созданного ажиотажа, а также приобретения социально значимых продуктов перекупщиками.

Кстати, на «Авито» уже можно видеть объявления о продаже сахарного песка – в одном из них предприимчивый горожанин предлагал его за 99 рублей.

Отметим также, что в регионе работает программа по ограничению наценок на группы товаров первой необходимости. Если вы заметили резкое повышение стоимости товара – сообщите об этом по телефону горячей линии: 65-30-51, 20-78-45.



ФОТО: КСЕНИЯ СОЛОНЬКИНА-АРТ

Рисовать надо больше и чаще

Такой совет получили начинающие соломбальские живописцы от настоящего художника.

Воспитанники изостудии «Художник» культурного центра «Соломбала-Арт» побывали в мастерской члена Союза художников России, архангелогородки **Галины Звонковой**.

Ребята увидели, как и где создаются картины, кроме того, мастер рассказала юным гостям о своем творческом пути.

– Рисовать я начала еще в школе, однако мечтала стать биологом. Но тяга к рисованию оказалась сильнее, и я пишу картины всю жизнь. Если заниматься живописью серьезно, то рисовать надо больше и чаще, – дала совет **Галина Викторовна**.

По словам руководителя изостудии **Натальи Максимовой**, такие события дают возможность начинающим живописцам прикоснуться к творчеству настоящего художника и вдохновляют на новые шедевры.

Ветераны горят работой

У активных общественников много планов и идей



ФОТО: АРХАНГЕЛЬСКИЙ ГОРОДСКОЙ СОВЕТ ВЕТЕРАНОВ

В городском Совете ветеранов состоялось первое рабочее заседание культурно-массовой комиссии под руководством Валентины Чемакиной, которая совсем недавно стала ее председателем.

Состав не изменился, планов, как всегда, много, все горит желанием работать.

– Мы наметили выстроить более тесное сотрудничество с филиалом АГКЦ «Поморская АРТель» и Северным народным хором. А также наладить взаимодействие с музеями. Кроме того, большая работа ведется с детьми, в том числе из приемных семей и детских домов. С ними очень много мероприятий проводим, и ребята проявляют интерес, сами ответственно готовятся к нашим встречам. Так, к столетию пионерской организации мы хотим провести для детей торжественную линейку и

показать, как принимали их сверстники в пионеры, как завязывали галстуки, как давали торжественные обещания. Чтобы они все прочувствовали на себе, – рассказала лишь о маленькой части большой работы **Валентина Чемакина**.

Также на заседании комиссии от имени главы города **Дмитрия Морера** и всего актива Совета ветеранов общественники поздравили своего коллегу **Николая Васильевича Виноградова** с солидным юбилеем.

Лаборатория – в библиотеке!

В Городской библиотеке им. Е. С. Коковина проходят дни семейного отдыха.

Так, недавно юных читателей пригласили в библиотечную лабораторию «Весенняя капля». Гости учились опытам – например, делали водную радугу. Также ребята приняли участие в познавательно-игровой программе.

Состоялся и киносеанс: дети вместе с родителями посмотрели документальный фильм «Несейка. Младшая дочь». Это трогательная реальная история о питомце ижевского зоопарка – раненом детеныше моржа, который пришел за помощью к людям.

Кроме того, ребята посмотрели диафильм – такие по-



ФОТО: ГОРОДСКАЯ БИБЛИОТЕКА ИМ. Е. С. КОКОВИНА

казы уже традиция библиотеки им. Е. С. Коковина.

– Этот день был на грани фантастики и сюрра. Мы попали в другой мир – мир добра, умиротворения и спо-

койствия. Дети были все довольны, а библиотекари завораживали воодушевлением, – поделилась одна из участниц дня семейного отдыха **Елена Зайкова**.

Планеты из песка

В библиотеке № 17 имени Н. М. Рубцова проходят занятия песочным рисованием. На одном из них ребята совершили космическое путешествие.

– Для начала вспомнили все планеты Солнечной системы, провели физкультурную тренировку, затем нарисовали ракету и совершили перелет на другой конец Галактики. Совершив посадку на неизвестной планете, мы повстречали местных жителей, с которыми подружились и изучили их язык, – рассказала заведующая библиотекой **Надежда Харламова**.

К слову, такие мастер-классы не только позволяют ребятам заниматься творчеством, но и способствуют развитию мелкой моторики, а также оказывают успокаивающий эффект.

В завершение гостям библиотеки рассказали о книгах, посвященных космическим приключениям: «Пришельцы с Плюха»



ФОТО: БИБЛИОТЕКА № 17 ИМЕНИ Н. М. РУБЦОВА

П. Стюарта, «Путешествие Алисы» **К. Булычева**, «Тайна заброшенного замка» **А. Волкова**, «Пришельцы и Пизанская башня» **Д. Родари**.

Записаться на занятия по рисованию песком можно по телефону: 62-78-29.



Подготовила
Наталья ЗАХАРОВА

Юнармейцы с северной выдержкой

В Архангельске прошла военно-спортивная игра «Арктический юнармеец»



ФОТО: ЦЕНТР «АРХАНГЕЛЬСК»

Архангельская молодежь приняла участие в соревнованиях «Арктический юнармеец».

Состязания проходили на военно-спортивном полигоне острова Краснофлотский – учебной базе центра «Архангельск».

На старт вышли более 20 команд из школ столицы Поморья, учреждений дополнительного образования, а так-

же морского института им. Воронина.

– Эстафета состояла из нескольких этапов: преодоление полосы препятствий в один километр, стрельба из пневматической винтовки, проверка физической силы и выносливости тестом Купера, снаряжение магазина, переноска боеприпасов, переноска раненого, – поделились участники команды военно-патриотическо-

го клуба «Высота» из школы № 26.

Победители определялись в трех возрастных категориях.

В возрастной категории 11-12 лет:

- 1 место – команда «Снежные барсы» (школа № 14)
- 2 место – команда «ВСК ПОЛК» (школа № 35)
- 3 место – команда «Юнги» (школа № 93)

В возрастной категории 13-15 лет:

1 место – команда «Архангел» (школа № 35)

2 место – команда «Пульс» (школа № 55)

3 место – команда школы № 36

В возрастной категории 16-18 лет:

- 1 место – команда центра «Архангел»
- 2 место – команда АМИ им. Воронина
- 3 место – команда «Высота» (школа № 26)



ФОТО: ЦЕНТР «АРХАНГЕЛЬСК»



ФОТО: ФИЛИАЛ АГКЦ «ПОМОРСКАЯ АРТЕЛЬ»

Девушка с берега Белого моря

В филиале АГКЦ «Поморская АРТель» работает выставка фабричных кукол 20 века «Поморский лад».

Раритетные игрушки предстали в народных костюмах Русского Севера. Наряды выполнены мастерами из Новодвинска и Приморского района.

– Это очень интересная выставка по двум причинам. Во-первых, на ней собраны сами куклы прошлого века – и иностранные, и наши, из разных городов СССР. И плюс ко всему они наряжены в совершенно удивительные костюмы, сделанные северными мастерами. Кто-то специализируется на головных уборах, кто-то – на свадебной одежде конкретных районов Архангельской области. Каждый элемент досконально проработан, а некоторые костюмы представляют собой реплики, они сделаны с сохранением всех традиций, – прокомментировала заведующая филиалом «Поморская АРТель» **Ольга Алиева.**

Посетители смогут увидеть образы «Степка-гармонист», «Горожанка в праздничном наряде», «Девушка Олонецкой губернии в праздничном наряде», «Девушка с Летнего берега Белого моря» и многие другие.

Выставка «Поморский лад» будет работать до 5 апреля. Кроме того, в филиале «Поморская АРТель» открыта выставка «Народная тряпичная кукла», которая организована по итогам конкурса культурного учреждения. В нем принимали участие как профессионалы, так и мастера-любители, теперь их работы представлены широкой публике.



ФОТО: «РВК-АРХАНГЕЛЬСК»

Жителей Кемского избавят от перебоев с водой

Для этого компания «РВК-Архангельск» выполняет прокладку дюкера

Перебои с подачей воды – одна из самых актуальных проблем для жителей Кемского поселка. Чтобы решить ее, компания «РВК-Архангельск» выполняет прокладку дюкера – напорного участка трубопровода, который идет под руслом реки Соломбалки.

Работы вышли на финишную прямую. Накануне цех строительства сетей «РВК-Архангельск» проложил под руслом реки на глубине трех метров две плети по 93 метра полиэтиленовых труб диаметром 160 мм. Идет подготовка под прокладку второго участка – это еще две плети по 20 метров. Кроме того, будет установлен новый колодец. Далее новые трубы подключат к магистральному водоводу.

– Две ветки водовода прокладываются с целью недопущения прекращения водоснабжения в Кемский поселок. Одна ветка станет основной, вторая – дублирующей. То есть в случае аварийной ситуации будет произведено переключение – и поселок не останется без воды, – отметил начальник цеха строительства сетей «РВК-Архангельск» **Илья Попов.**

– Модернизация системы водоснабжения Кемского поселка обеспечит нормативный напор в сетях и бесперебойное снабжение водой абонентов, – прокомментировал глава администрации Соломбальского округа **Дмитрий Попов.**

Золото спортивного туризма

Архангельские спортсмены взяли все золотые медали на соревнованиях по туризму в Новодвинске



ФОТО: ПАРУСНЫЙ ЦЕНТР «НОРД»



ФОТО: ПАРУСНЫЙ ЦЕНТР «НОРД»

Победители – воспитанники групп по спортивному туризму парусного центра «Норд» им. Ю. С. Анисимова.

Ребята приняли участие в Межмуниципальном первенстве по спортивному туризму. Соревнования по дисциплинам «дистанция-лыжная» и «дистанция-лыжная-связка» прошли в Новодвинске.

– Дистанция была проложена в городском парке и включала в себя традиционные для таких соревнований этапы: параллельные перила, навесную переправу, переправу по тонкому льду, спуск и подъем.

Спортсмены парусного центра «Норд» выступили во всех возрастных группах и по итогам собрали все золотые медали первенства, – прокомментировал тренер по спортивному туризму парусного центра «Норд» **Александр Перепелкин.**

Победителями в своих возрастных категориях в личном первенстве стали: **Анастасия Хураскина, Милена Немчинова, Владимир Прокопьев, Олег Мизандронцев.**

В связках в своих возрастных категориях первые места заняли: **Владимир Прокопьев и Максим Харлов; Анастасия Хураскина и Милена Немчинова; Олег Мизандронцев и Дмитрий Котов.**

Позитивный имидж чиновника

Создается на основе антикоррупционного законодательства, за соблюдением которого следят в управлении муниципальной службы и кадров администрации Архангельска

Александр НИКОЛАЕВ

О мероприятиях антикоррупционной направленности, проводимых в администрации города управлением муниципальной службы и кадров, нам рассказала начальник управления Марина Мартынова.



– Марина Александровна, тема коррупции постоянно в повестке дня органов власти, правоохранителей. Что является основой всей этой работы по предупреждению таких проявлений?

– В администрации Архангельска есть принятый план противодействия коррупции на 2021-2024 годы. Он сформирован в соответствии с требованиями указа президента РФ от 16 августа 2021. План состоит из 7 разделов и содержит перечень конкретных мероприятий, направленных на правовое регулирование, совершенствование механизмов противодействия коррупции в сфере муниципального заказа и распоряжения муниципальной собственностью, совершенствованию взаимодействия с институтами гражданского общества, снижению правового нигилизма населения, формирование антикоррупционного общественного мнения и нетерпимости к коррупционному поведению и другие.

О том, как план выполняется, мы постоянно анализируем на заседании Совета при главе Архангельска по противодействию коррупции. Годовой отчет направляется в управление по противодействию коррупции администрации губернатора Архангельской области и правительства Архангельской области.

Ознакомиться с планом и квартальными отчетами о его выполнении можно на официальном сайте администрации города Архангельска в разделе «Противодействие коррупции».

– Марина Александровна, сейчас продолжается декларационная кампания. Насколько успешно идут дела?

– С начала нового года стартовала ежегодная декларационная кампания. По ее результатам муниципальные служащие, занимающие должности, включенные в соответствующий перечень должностей, обязаны до 30 апреля текущего года представлять сведения о своих доходах, расходах, об имуществе и обязательствах имущественного характера, а также сведения о доходах, расходах, об имуществе и обязательствах имущественного характера своих супруги (супруга) и несовершеннолетних детей.

Главной задачей управления муниципальной службы и кадров в этот период является проведение



разъяснительной работы, разбор конкретных ситуаций, возникающих при заполнении справок о доходах, расходах, об имуществе и обязательствах имущественного характера и заполнении соответствующей формы справки, с учетом новых рекомендаций Минтруда России.

Необходимо помнить, что декларационная кампания направлена на совершенствование системы открытости и прозрачности органов власти, а также на соблюдение муниципальными служащими законодательства о противодействии коррупции. В соответствии с действующим законодательством ответственность за полноту и точность предоставленных сведений лежит на муниципальном служащем.

Ежегодно справки муниципальных служащих администрации города Архангельска, что также является превентивной мерой возможных коррупционных проявлений.

В прошедшем, 2021 году, на основании внутреннего проводимого анализа справок и поступивших представлений прокуратуры города Архангельска в отношении 55 муниципальных служащих были направлены материалы о проведении проверки достоверности и полноты сведений о доходах, об имуществе и обязательствах имущественного характера через губернатора Архангельской области.

Большую помощь в разработке и направлении в муниципалитеты методических и презентационных материалов по правилам заполнения справок, содержащих сведения о доходах, расходах, об имуществе и обязательствах имущественного характера, оказывает управление по вопросам противодействия коррупции администрации губернатора Архангельской области и правительства Архангельской области.

Также в формате видео-конференц-связи управление организует семинары-совещания с разбором конкретных ситуаций для лиц, ответственных за проведение работы по противодействию коррупции в органах местного самоуправления, что в свою очередь повышает компетентность и уровень профессио-

нальной грамотности специалистов в сфере противодействия коррупции.

Необходимо отметить, что сведения о доходах, расходах, об имуществе и обязательствах имущественного характера являются открытой информацией и размещаются на официальном интернет-портале администрации города в разделе «Противодействие коррупции» ежегодно, через две недели после срока окончания декларационной кампании.

– Общепринятая проблема – противодействие коррупции в сфере закупок. Что делает в этом плане администрация Архангельска?

– В администрации Архангельска разработан и утвержден Порядок оценки коррупционных рисков при осуществлении закупок. Данным порядком утверждены карта коррупционных рисков и план мер, направленных на минимизацию коррупционных рисков, возникающих при осуществлении закупок в администрации города и подведомственных учреждениях.

По поручению Совета по противодействию коррупции при главе Архангельска департаментом экономического развития был проведен мониторинг по выявлению коррупционных рисков и антикоррупционный анализ закупочной документации при осуществлении закупок в администрации города и подведомственных учреждениях.

В соответствии с разработанными формами заказчиками (с учетом подведомственных учреждений) самостоятельно, в соответствии с Порядком, проанализированы коррупционные риски.

Информация была обобщена и проанализирована уполномоченным органом в сфере закупок. Процедуры осуществления закупок были соотнесены с утвержденной блок-схемой. Нарушений процедуры осуществления закупок не было выявлено, однако были выявлены индикаторы коррупционных рисков. Проведена соответствующая работа.

Вместе с тем в целях исполнения Методических рекомендаций Минтруда России по проведению работы, направленной на выявление

личной заинтересованности муниципальных служащих при осуществлении закупок, которая приводит или может привести к конфликту интересов, организована работа по заполнению деклараций о возможной личной заинтересованности муниципальных служащих, принимающих участие в закупочной деятельности. Проведен анализ более 2150 исполненных контрактов на предмет выявления возможной личной заинтересованности участвующих лиц. По итогам проведенной работы определено 475 специалистов, участвующих в осуществлении закупочной деятельности (из них 71 – муниципальный служащий и 404 – работники подведомственных муниципальных учреждений).

В отношении каждого такого специалиста ответственным лицом, на которое возложены функции, связанные с предупреждением коррупции в сфере закупок, был сформирован профиль с указанием возможных аффилированных лиц среди близких родственников и свойственников. На основании имеющейся информации, полученной из Единой информационной системы закупок, был проведен перекрестный анализ полученных данных по поиску возможных связей участников закупок по заключенным муниципальным контрактам. Данная работа на постоянном контроле.

– Марина Александровна, чиновники берут подарки? Они с ними что обязаны делать?

– Положения антикоррупционного законодательства РФ содержат запрет на дарение подарков лицам, замещающим государственные и муниципальные должности, государственным и муниципальным служащим, а также на получение ими подарков в связи с выполнением служебных (трудовых) обязанностей (осуществлением полномочий).

Исключениями являются подлечиваемые подарки, которые получены в связи с протокольными мероприятиями, со служебными командировками и с другими официальными мероприятиями.

Получение должностными лицами подарков в иных случаях является нарушением запрета, установленного законодательством РФ, создает условия для возникновения конфликта интересов, ставит под сомнение объективность принимаемых ими решений, а также влечет ответственность, предусмотренную законодательством, вплоть до увольнения в связи с утратой доверия, а в случае, когда подарок расценивается как взятка, – уголовную ответственность.

Управлением муниципальной службы и кадров проводится пре-

вентивная работа в этом направлении. Муниципальным служащим рекомендуется воздерживаться от безвозмездного получения услуг, результатов выполненных работ, а также имущества, в том числе во временное пользование, поскольку получение подарков в виде любой материальной выгоды должностному лицу запрещено.

Подарки, полученные в результате протокольных мероприятий, сдаются в комиссию по поступлению и выбытию активов-подарков, полученных главой Архангельска и муниципальными служащими администрации Архангельска в связи с протокольными мероприятиями, служебными командировками и другими официальными мероприятиями, участие в которых связано с исполнением ими служебных обязанностей, которая определяет стоимость всех подарков. Подарки, стоимость которых превышает 3000 рублей, передаются в собственность муниципалитета.

– Чиновников приходится обучать нормам законодательства в сфере противодействия коррупции...

– Эффективность муниципально-го управления обеспечивается высоким уровнем профессионализма муниципальных служащих и их заинтересованностью в результатах своей деятельности.

Уровень знаний и профессиональных навыков оказывает непосредственное влияние на качество и эффективность принимаемых муниципальными служащими решений. Образование в сфере противодействия коррупции – не исключение. В связи с этим в администрации города большое внимание уделяется вопросу повышения квалификации муниципальных служащих, обучению их антикоррупционным стандартам поведения при исполнении своих должностных обязанностей.

В 2021 году организовано прохождение обучения по программе повышения квалификации «Противодействие коррупции» 57 муниципальных служащих администрации города. В первую очередь это лица, вновь принятые на муниципальную службу, а также служащие, работа которых связана с коррупционными рисками.

Управлением муниципальной службы и кадров для использования и руководства в работе разрабатываются для ознакомления муниципальных служащих и работников подведомственных учреждений памятки и методические материалы по актуальным вопросам в данной сфере. Среди них – памятка «О возможности выполнения иной оплачиваемой деятельности», памятка «Обязанности. Запреты. Ограничения», «Основные понятия коррупции», «Антикоррупционные стандарты поведения в деятельности муниципального служащего».

Памятка «Бытовая коррупция» была разработана также и в целях информационного просвещения граждан нашего города и распространяется также среди лиц, которым назначено административное, уголовное наказание в виде обязательных работ, отбывающим обязательные работы на территории округов города Архангельска.

Своей работой, организационными мероприятиями мы, силами управления муниципальной службы и кадров, стараемся внести свой вклад в создание позитивного имиджа муниципального служащего, чиновника не позволяющего в своей деятельности, направленной на благо города и горожан, даже малейших проявлений коррупции.

« Своей работой, организованными мероприятиями мы, силами управления муниципальной службы и кадров, стараемся внести свой вклад в создание позитивного имиджа муниципального служащего, чиновника не позволяющего в своей деятельности, направленной на благо города и горожан, даже малейших проявлений коррупции

Город цирюльников, красивых людей и преданных делу коммунальщиков

В Архангельске отметили День работников бытового обслуживания населения и жилищно-коммунального хозяйства

Наталья ЗАХАРОВА,
фото: Павел КОНОНОВ

В руках представителей этих сфер – жизнь целого города. Они выполняют важную миссию – обеспечивают подачу в наши дома тепла, воды, света.

Это от их работы напрямую зависит комфорт и безопасность городской среды, а также благополучие и настроение всех нас.

Содержать в порядке дворовые территории на законодательном уровне предписывалось уже в 17 веке. Именно тогда был издан указ о городском благочинии, согласно которому в каждом дворе должен был быть свой дворник. А история сферы бытового обслуживания населения началась еще раньше: цирюльники, портные, банщики... – без этих профессий невозможно было бы представить дальнейшее развитие человечества.

Сегодня в сфере ЖКХ Архангельска занято более пяти тысяч человек, а на ниве бытового обслуживания горожан трудятся более двух тысяч специалистов. С профессиональным праздником их поздравил глава Архангельска **Дмитрий Морев**.

Градоначальник подчеркнул, что зима проверила на прочность нашу коммунальную систему, профессионализм и оперативность сантехников, слесарей, дворников, инженеров и многих других специалистов.

– И вот сейчас, с приходом весны, наступил ваш долгожданный праздник, когда вы можете хоть немножко расслабиться, отдохнуть от тех тяжелых будней. Ведь вы работаете и в выходные, и в праздники, и ночью, и днем. Поговорка про огонь, воду и медные трубы – это про вас и в буквальном, и в переносном смысле, – подчеркнул Дмитрий Морев.

Неслучайно, что в один день отмечают профессиональный праздник не только работники коммунального хозяйства, но и сферы услуг.

– Ваш ежедневный труд, новаторские идеи, тысяча мелочей, из которых состоит ваш день, так же и не меньше, чем сфера ЖКХ, влияют на качество жизни горожан и гостей Архангельска.

Ваши смелые решения, новые идеи двигают нас вперед.

Отдельное спасибо хочется сказать ветеранам этих областей, которые передают свои знания новым поколениям. Иногда правильно применять хорошо забытое старое, и конечно, без опыта, который уже наработан, куда! – обратился к гостям зала Дмитрий Морев.

Глава города вручил награды лучшим работникам сферы ЖКХ и городского хозяйства. Это специалисты управляющих компаний, РВК, «Горсвета», МУП «Городское благоустройство», ООО «Спецавтохозяйство по уборке города», ТТК-2, юристы, парикмахеры и мастера маникюра, работники прачечных, бань, отелей, мастерских по ремонту обуви...

Благодарственное письмо из рук главы города получила **Ольга Ульяновская**, машинист насосных установок ВОС поселка Силикатчиков ООО «РВК-Архангельск».

– У нас на берегу станции первого подъема, и мы закачиваем из реки воду, по трубам подаем ее на следу-



ющий этап, где проходит очистка, осветление, добавляются коагулянты для обеззараживания, и только потом вода приходит в дома наших горожан. Работа интересная, ответственная, ведь процесс подачи воды непрерывный, насосы всегда должны быть в работе, поэтому трудимся круглосуточно, и днем и ночью – выходим на смены по 12 часов, – рассказала Ольга Евгеньевна. – У нас хороший коллектив, сегодня приходит и молодежь, ну а мы стараемся помогать новым сотрудникам, передавать свой опыт. Хочется всем коллегам пожелать главного – оставаться дружной семьей.

Не могли не вспомнить на торжественном вечере главное испытание, которое выпало на долю представителей сферы ЖКХ в октябре, – ремонт и перенос «тысячника». Специалисты «РВК-Архангельск», компаний «Строй Центр» и «Стройтехмонтаж» трудились круглосуточно, в сложных погодных условиях, в холод, под морозящим дождем... Масштабные работы удалось выполнить за 28 часов, а благодаря слаженности действий от-

ключение затронуло не весь город, а лишь некоторые дома в центральной части.

Как рассказал генеральный директор «РВК-Архангельск» **Андрей Поташев**, чтобы обеспечить стабильное и бесперебойное функционирование городских систем водоснабжения и водоотведения областного центра, на смену ежедневно заступают более 800 специалистов «РВК-Архангельск»: водители и диспетчеры, машинисты насосных установок, электромонтеры и лаборанты, экологи и инженеры, а также многие другие.

– От эффективности работы наших специалистов зависит качество жизни людей. Ежедневно они создают основу для комфорта и уюта архангелогородцев, выполняют значимую и ответственную работу, – отметил Андрей Поташев.

Поздравили работников сферы ЖКХ и бытового обслуживания председатель комитета Архангельского областного Собрания депутата по жилищной политике и коммунальному хозяйству **Виктор Заря**, председатель Архангель-

ской городской Думы **Валентина Сырова** и депутат гордумы **Владимир Хотеновский**.

– Процесс обслуживания населения Архангельска, как и всей страны, непрерывный – нельзя оставить город без коммунальных услуг. Поэтому верно утверждение, что вы создаете нам настроение с самого утра – вряд ли оно будет хорошим, если в квартире нет света, воды или тепла. Ну а сфера бытового обслуживания дает нам красоту, уверенность в себе, поэтому ее представители тоже создают нам настроение, – сказала Валентина Сырова.

В числе представителей индустрии красоты на торжественном вечере награду получили работники парикмахерской Nota Bene. Среди них – **Татьяна Фельдман**, которая в этой сфере трудится уже 36 лет.

– Ничего, кроме этой профессии, в своей жизни не представляю, – призналась Татьяна Вячеславовна. – Сегодня, как и всегда, люди требовательны к качеству услуг, поэтому для нас главное – не стоять на месте, идти в ногу со временем, по-

вышать мастерство, ну и конечно, любить свое дело, своих клиентов – и тогда они ответят взаимностью. В этот день хотелось бы пожелать коллегам, мира, счастья, побольше клиентов и, главное, стабильности.

– Мне нравится своя работа, очень люблю стричь мужчин. У нас много клиентов, стараемся, чтобы они всегда были красивыми, – добавила мастер-парикмахер **Ольга Худякова**.

С праздником своих коллег поздравила заместитель директора департамента экономического развития, начальник управления торговли и услуг населению **Ирина Любова**:

– Вы делаете нас красивыми, шьете замечательную одежду, ремонтируете обувь, без вас нам не обойтись в ремонте квартир, машин и прочего. Спасибо всем за высокий профессионализм, ответственное отношение к делу и любовь к нашему городу.

Только в столице Поморья сегодня сотни предприятий сферы бытового обслуживания. И благодаря им в городе живет очень много красивых женщин и мужчин.

Татьяна ПОДЪЯКОВА:

«Медицина – это искусство»

Более полувека тому назад на «тропу войны» с безжалостной болезнью вышла обычная деревенская девушка из Архангельской глубинки

Георгий ГУДИМ-ЛЕВКОВИЧ

Нам всем нравится читать о великих людях, которые жили пятьсот–тысячу лет назад в тех или иных странах мира. Но нередко мы забываем, что рядом с нами, на нашей земле тоже есть интересные люди, подвижники, для которых главное в жизни – служение. Среди них, несомненно, Татьяна Сергеевна Подъякова.

«Кто заражен страхом болезни, тот уже заражен болезнью страха», – сказал Мишель Монтень, тем самым как никто выразив сущность заболевания, которое по латыни обозначают производными от слова «cancer» (рак). Самой старой злокачественной опухоли, диагностированной, правда, не врачами, а археологами, – 1,7 млн лет. Лечить ее пытались еще в Древнем Египте и Индии. Гиппократ первым сравнил заболевание по внешнему виду новообразования с крабом (или раком) и предложил термин «онкос», а также первым предложил хирургический метод лечения. Таким образом, человечество уже 3,5 тыс. лет не прекращает битву с этим недугом.

Более полувека тому назад на «тропу войны» с безжалостной болезнью вышла обычная деревенская девушка из Архангельской глубинки.

Она родилась в Шангалах, селе, тогда бывшем центром Устьянского района. Кстаги совсем недалеко, в деревне Едьма, появилась на свет еще одна женщина, прославившая Поморье, – знаменитый снайпер Роза Шанина. Но юная Татьяна Подъякова выбрала иную стезю – став врачом-хирургом, она пришла на фронт великой схватки за жизнь и здоровье людей, выбрав на нем самый тяжелый и опасный рубеж – лечение онкозаболеваний. За полвека служения медицине она буквально спасла сотни, а может, и тысячи жизней, возвратила самое главное – надежду – множеству своих пациентов.

– Самый счастливый момент был в моей жизни, но это было единственный раз, когда мне удалось завести остановившееся сердце. Когда я поняла что сердце человека забило и человека спасли – это необыкновенные ощущения, – вспоминает Татьяна Сергеевна.



Возможно, именно это – и в буквальном смысле – держать сердце на руках, и в переносном – отсечь то, что может спасти, если разрез будет верным – определило ее судьбу.

Я ведь мало пишу о людях – особенно о тех, кого близко не знаю. На самом деле для меня любой человек сам по себе интересен на общем фоне эпохи. История обретает плоть в жизни людей. И если вдруг она, история, идет «не так», то, как знать, может, это именно злокачественная опухоль, которую вовремя не успели отсечь.

Например, история онкологической службы Поморья началась в 1944 году с крохотного помещения онкопункта в деревянном здании Архангельской центральной городской поликлиники, и 16 января 1946-го пункт был реорганизован в областной онкологический диспансер. Может, это все неслучайно? Закончилась самая страшная в истории России война. Меха-

И еще обязательное условие: переносить лечение не только с верой, но с радостью! С радостью! Вот только тогда вы вылечитесь!

А. И. Солженицын.
«Раковый корпус»

низ канцерогенеза не определен на 100% до сих пор. Но вот так получается, что этот диагноз поставлен всем моим родственникам, пережившим Ленинградскую блокаду... И, как оказалось, не только.

Преобразования не давались легко, только в 1951 году в Архангельске открылся стационар на 40 коек в старинном купеческом особняке Мерзлотиных на улице Урицкого. Именно туда в 1969 году новый главврач, которому едва исполнилось 30 лет, Татьяна Подъякова, привела первого секретаря обкома КПСС Бориса Попова. При посещении онкологической больницы он увидел, что в палатах лежат по 10-12 человек и сказал: «Стыдно жить на белом свете, зная, что люди так мучаются». Он добился строительства нового здания областного онкодиспансера, благо развитие этого направления медицины всемерно поддерживал председатель Совмина СССР Алексей Косыгин. Но замечательный особняк Мерзлотиных в итоге был варварски уничтожен...

– Рак – это тяжелая проблема, но ее можно преодолеть. К большому сожалению, выявленные болезни ведут себя по-разному: они упираются, они спотыкаются об организационные моменты своевременного оказания помощи – очереди на операции, очереди на прием. Это все снижает отдаленные результаты качественного лечения. А ведь раньше у нас было правило, и законом было предусмотрено и прика-

■ 0 персоне

Подъякова Татьяна Сергеевна, заслуженный врач РФ, почетный гражданин Архангельска.

В 1962 г. окончила Архангельский государственный медицинский институт.

В 1962-1969 гг. – врач-хирург, в 1969-2001 гг. – главный врач Архангельского областного клинического онкологического диспансера.

Кандидат медицинских наук. За время руководства диспансером превратила его в многопрофильное лечебное учреждение, по оснащению и уровню оказания медицинской помощи занимающее ведущее положение в стране. Руководила строительством и оснащением нового комплекса зданий диспансера в 1970-80-е гг.

Возглавляла женсовет в Соломбальском округе, была членом комиссии по делам несовершеннолетних. Избиралась депутатом Архангельского областного Собрания первого и второго созывов (1993-1996, 1996-2000), депутатом Архангельского городского совета 23-го созыва (2001-2005), председателем постоянной комиссии по здравоохранению и социальным вопросам. Председатель Общественного совета при Управлении Росздравнадзора по Архангельской области и НАО.

Заслуженный врач Российской Федерации. Награждена орденом «За заслуги перед Отечеством» IV степени. Лауреат Ломоносовской премии.

Звания «Почетный гражданин города Архангельска» Т. С. Подъякова удостоена в 1996 году за большой личный вклад в социально-культурное развитие города и системы здравоохранения Архангельска.

«Когда совсем падете духом, приходите ко мне в больницу. Один обход ракового отделения в два счета лечит от любой хандры»

Эрих Мария Ремарк.
«Земля обетованная»

носиться как к ребенку, который ждет ласки, заботы, тепла и очень грамотного подхода к диагностике и лечению, – говорит Татьяна Подъякова.

Самое главное, ей удалось создать в истинной «юдоли скорби» – Архангельском областном онкологическом диспансере – микроклимат тепла, сострадания, участия, доброты. Тут можно сразу поверить Александру Исаевичу Солженицыну: «Как ни смеялись бы мы над чудесами, пока сильны, здоровы и благоденствуем, но если жизнь так заклинтится, так сплющится, что только чудо может нас спасти, мы в это единственное, исключительное чудо – верим!»

Написав эти строки, я поехал на одну из окраин Архангельска, откуда он начинается, что называется, «в аэро- и тепловом смысле». Тут часто стоит длинная автомобильная пробка. И вряд ли обладатели шикарных авто задумываются о том, куда они в итоге едут...

Голосуем за благоустройство

При благоустройстве общественных территорий используется оборудование российских производителей

Об этом говорилось на брифинге, который состоялся в публичной «Архангельская область» в социальной сети «ВКонтакте».

Западные санкции практически не сказались на закупке детского и спортивного оборудования в рамках федерального проекта «Формирование комфортной городской среды» в Поморье, сообщил начальник управления благоустройства и развития городской среды ГКУ «Проектная дирекция министерства ТЭК и ЖКХ Архангельской области» Григорий Брызгунов.

Одно из условий участия в федеральном проекте по благоустрой-

ству пространств – доля отечественных поставщиков детского и спортивного оборудования должна составлять 90 %.

– Еще со старта проекта в 2017 году мы начали работать с российскими производителями, – отметил Григорий Брызгунов. – С некоторыми из них сотрудничаем на постоянной основе. Все отечественные детские и спортивные площадки соответствуют техническому регламенту и ГОСТам. Главное требование к ним – обеспечение максимальной безопасности. Поскольку в этом году все оборудование планируется закупать у отечественных поставщиков, нас проблема импортозамещения не коснется. Есть некоторые составляющие иностран-

ного производства, например, клеящая основа для резиновых покрытий спортивных площадок, но мы нашли им замену.

«Формирование комфортной городской среды» – федеральный проект, структурно входящий в национальный проект «Жилье и городская среда». Его основные цели заключаются в создании современной среды для жизни россиян, преобразении городов и поселков с сохранением их облика и исторического наследия, а также вовлечении населения в процесс благоустройства.

Голосование за территории стартует 15 апреля! На сегодняшний день в список вошло 16 территорий от Архангельска.



АДМИНИСТРАЦИЯ ГОРОДСКОГО ОКРУГА
"ГОРОД АРХАНГЕЛЬСК"

ПОСТАНОВЛЕНИЕ

от 17 марта 2022 г. № 541

О внесении изменений в постановление Администрации муниципального образования "Город Архангельск" от 18 января 2016 года № 31, Стандарт оказания муниципальной услуги по реализации дополнительных общеобразовательных общеразвивающих программ и Стандарт оказания муниципальной услуги по реализации дополнительных общеобразовательных предпрофессиональных программ

1. Внести в постановление Администрации муниципального образования "Город Архангельск" от 18 января 2016 года № 31 "Об утверждении Стандарта оказания муниципальной услуги по реализации дополнительных общеобразовательных общеразвивающих программ и Стандарта оказания муниципальной услуги по реализации дополнительных общеобразовательных предпрофессиональных программ" (с изменениями) следующие изменения:

а) наименования изложить в следующей редакции:

"Об утверждении Стандарта оказания муниципальной услуги по реализации дополнительных общеразвивающих программ и Стандарта оказания муниципальной услуги по реализации дополнительных предпрофессиональных программ в области искусств";

б) преамбулу и пункт 1 изложить в следующей редакции:

"В целях повышения качества оказания и доступности муниципальных услуг по реализации дополнительных общеразвивающих программ и дополнительных предпрофессиональных программ в области искусств, в соответствии с Порядком разработки и утверждения стандартов оказания муниципальных услуг, утвержденным распоряжением мэрии города Архангельска от 12 декабря 2012 года № 3017р, Администрация муниципального образования "Город Архангельск" **постановляет:**

1. Утвердить прилагаемые:

Стандарт оказания муниципальной услуги по реализации дополнительных общеразвивающих программ;
Стандарт оказания муниципальной услуги по реализации дополнительных предпрофессиональных программ в области искусств."

2. Внести в Стандарт оказания муниципальной услуги по реализации дополнительных общеобразовательных общеразвивающих программ, утвержденный постановлением Администрации муниципального образования "Город Архангельск" от 18 января 2016 года № 31 (с изменениями), следующие изменения:

а) в наименовании слово "общеобразовательных" исключить;

б) в разделе 1 "Общие положения":

в абзаце втором пункта 1.1 слово "общеобразовательных" падеже исключить;

в абзаце втором пункта 1.5, абзаце втором пункта 1.6 слова "и молодежной политики" исключить;

в) в разделе 2 "Требования к оказанию муниципальной услуги":

в абзаце втором подпункта 2.2.3, абзаце втором подпункта 2.2.5, абзаце втором подпункта 2.2.8 пункта 2.2 слово "общеобразовательные" в соответствующем падеже исключить;

абзац второй пункта 2.5 изложить в следующей редакции:

"Освоение учащимся в полном объеме выбранной дополнительной общеразвивающей программы.";

в пункте 2.6:

в таблице слово "общеобразовательных" исключить;

в сноске 1 к таблице слово "общеобразовательных" заменить словом "общеразвивающих";

в таблице пункта 2.7 слова "Интернет-портале муниципального образования" заменить словами "интернет-портале городского округа";

в таблице подпункта 2.9.2 пункта 2.9 слова "и молодежной политики" исключить.

3. Внести в Стандарт оказания муниципальной услуги по реализации дополнительных общеобразовательных предпрофессиональных программ, утвержденный постановлением Администрации муниципального образования "Город Архангельск" от 18 января 2016 года № 31 (с изменениями), следующие изменения:

а) наименования изложить в следующей редакции:

"Стандарт оказания муниципальной услуги по реализации дополнительных предпрофессиональных программ в области искусств";

б) в разделе 1 "Общие положения":

абзац второй пункта 1.1 изложить в следующей редакции:

"Реализация дополнительных предпрофессиональных программ в области искусств (далее – муниципальная услуга).";

в абзаце втором пункта 1.5, абзаце, втором пункта 1.6 слова "и молодежной политики" исключить;

в) в разделе 2 "Требования к оказанию муниципальной услуги":

в пункте 2.2:

абзацы второй – четвертый подпункта 2.2.3 изложить в следующей редакции:

"Прием в учреждение на обучение по дополнительным предпрофессиональным программам в области искусств осуществляется на конкурсной основе по результатам проведения индивидуального отбора в соответствии с Порядком приема на обучение по дополнительным предпрофессиональным программам в области искусств, утвержденным приказом Министерства культуры Российской Федерации от 14 августа 2013 года № 1145, правилами приема на обучение по дополнительным предпрофессиональным программам в области искусств, устанавливаемыми локальным нормативным актом учреждения.

Формы проведения индивидуального отбора по конкретной предпрофессиональной программе устанавливаются учреждением самостоятельно с учетом федеральных государственных требований к минимуму содержания, структуре и условиям реализации дополнительных предпрофессиональных программ в области искусств и срокам обучения по этим программам (далее – ФГТ).

Для организации проведения приема в учреждении формируются комиссия по индивидуальному отбору поступающих (далее – комиссия) по каждой дополнительной предпрофессиональной программе в области искусств. Состав, порядок формирования и работы комиссии утверждается приказом директора учреждения.;"

абзац пятый подпункта 2.2.4 изложить в следующей редакции:
"Несоответствие уровня творческих способностей и физических данных потребителя муниципальной услуги требованиям к учащемуся по выбранной дополнительной предпрофессиональной программе в области искусств, выявленного в результате индивидуального отбора.;"

абзац второй подпункта 2.2.8 изложить в следующей редакции:

"Срок оказания муниципальной услуги определяется с момента зачисления потребителя муниципальной услуги в учреждение на период, определенный нормативными сроками освоения учащимся дополнительной предпрофессиональной программы в области искусств.;"

абзацы четвертый, пятый подпункта 2.2.9 изложить в следующей редакции:

"По результатам освоения дополнительных предпрофессиональных программ в области искусств учреждение обязано: проводить итоговую аттестацию учащихся с выполнением требований Положения о порядке и формах проведения итоговой аттестации обучающихся, освоивших дополнительные предпрофессиональные программы в области искусств, утвержденного приказом Министерства культуры Российской Федерации от 9 февраля 2012 года № 86.;"

абзац второй пункта 2.5 изложить в следующей редакции:

"Освоение учащимся в полном объеме выбранной дополнительной предпрофессиональной программы в области искусств.;"

в таблице пункта 2.6 и сноске 1 к ней слово "общеобразовательных" исключить, после слова "программ" дополнить словами "в области искусств";

в таблице пункта 2.7 слова "Интернет-портале муниципального образования" заменить словами "интернет-портале городского округа";

в таблице подпункта 2.9.2 пункта 2.9 слова "и молодежной политики" исключить.

4. Опубликовать постановление в газете "Архангельск – город воинской славы" и на официальном информационном интернет-портале городского округа "Город Архангельск".

Глава городского округа
"Город Архангельск"

Д.А. Морев

АДМИНИСТРАЦИЯ ГОРОДСКОГО ОКРУГА
"ГОРОД АРХАНГЕЛЬСК"

ПОСТАНОВЛЕНИЕ

от 17 марта 2022 г. № 545

О плате за содержание жилого помещения для нанимателей жилых помещений по договорам социального найма и договорам найма жилых помещений в многоквартирных домах городского округа "Город Архангельск" и о внесении изменений в приложение к постановлению Администрации городского округа "Город Архангельск" от 12 марта 2021 года № 477

В соответствии со статьями 154 и 156 Жилищного кодекса Российской Федерации, статьей 30 Устава городского округа "Город Архангельск", разделом 2 Положения об установлении тарифов и размера платы Администрацией муниципального образования "Город Архангельск", утвержденному постановлением мэрии города Архангельска от 21 декабря 2015 года № 69, решениями общих собраний собственников помещений в многоквартирных домах Администрация городского округа "Город Архангельск" **постановляет:**

1. Установить размер платы за содержание жилого помещения для нанимателей жилых помещений по договорам социального найма и договорам найма жилых помещений в многоквартирных домах городского округа "Город Архангельск" согласно приложению к настоящему постановлению.

Размер платы за содержание жилого помещения для нанимателей жилых помещений по договорам социального найма и договорам найма жилых помещений в многоквартирных домах соразмерен перечню, объемам и качеству услуг и работ, утвержденным решениями общих собраний собственников помещений по каждому многоквартирному дому.

2. Внести в приложение к постановлению Администрации городского округа "Город Архангельск" от 12 марта 2021 года № 477 "О плате за содержание жилого помещения для нанимателей жилых помещений по договорам социального найма и договорам найма жилых помещений в многоквартирных домах муниципального образования "Город Архангельск", о внесении изменения в приложение к постановлению мэрии города Архангельска от 16 февраля 2015 года № 134 и о внесении изменений в приложение к отдельным постановлениям Администрации муниципального образования "Город Архангельск" (с изменением) изменения, исключив пункты 5, 6.

3. Внести в приложение к постановлению Администрации городского округа "Город Архангельск" от 12 марта 2021 года № 477 "О плате за содержание жилого помещения для нанимателей жилых помещений по договорам социального найма и договорам найма жилых помещений в многоквартирных домах муниципального образования "Город Архангельск", о внесении изменения в приложение к постановлению мэрии города Архангельска от 16 февраля 2015 года № 134 и о внесении изменений в приложение к отдельным постановлениям Администрации муниципального образования "Город Архангельск" (с изменением) изменения, исключив пункты 1, 2, 4, 8, 10, 11.

4. Опубликовать постановление в газете "Архангельск – город воинской славы" и на официальном информационном интернет-портале городского округа "Город Архангельск".

5. Настоящее постановление вступает в силу с 29 июля 2022 года, за исключением положений, для которых настоящим пунктом предусмотрен иной срок вступления в силу.

Положения пункта 3 настоящего постановления и пунктов 1 – 3, 6 – 8 приложения к настоящему постановлению вступают в силу с 21 октября 2022 года.

Глава городского округа
"Город Архангельск"

Д.А. Морев

РАЗМЕР ПЛАТЫ

за содержание жилого помещения для нанимателей жилых помещений по договорам социального найма и договорам найма жилых помещений в многоквартирных домах городского округа "Город Архангельск"

№ п/п	Адрес многоквартирного дома	Размер платы за содержание жилого помещения (рублей за 1 кв. м общей площади жилого помещения в месяц)	Основание (дата и № протокола общего собрания собственников многоквартирного дома)	Наименование управляющей организации
1	Ул. Адмирала Кузнецова, 11	23,59	от 16.04.2015 б/н	ООО "УК СОЛОМБАЛЬСКИЙ ОКРУГ"
2	Ул. Адмирала Кузнецова, 13	26,77	от 11.08.2014 б/н	ООО "УК СОЛОМБАЛЬСКИЙ ОКРУГ"
3	Ул. Воронина В.И., 33, корп. 2	26,63	от 02.08.2014 б/н	ООО "УК ЦЕНТРАЛЬНЫЙ ОКРУГ"
4	Ул. Дачная, 49, корп. 2	31,61	от 26.08.2014 б/н	ООО "УК МАЙСКИЙ ОКРУГ"
5	Ул. Дачная, 57, корп. 1	26,50	от 10.08.2014 б/н	ООО "УК МАЙСКИЙ ОКРУГ"
6	Просп. Ленинградский, 265, корп. 4	26,63	от 02.08.2014 б/н	ООО "УК ЦЕНТРАЛЬНЫЙ ОКРУГ"
7	Ул. Мещерского, 11	23,59	от 19.08.2014 б/н	ООО "УК СОЛОМБАЛЬСКИЙ ОКРУГ"
8	Ул. Мусинского, 13	23,49	от 11.05.2015 б/н	ООО "УК СОЛОМБАЛЬСКИЙ ОКРУГ"

АДМИНИСТРАЦИЯ ГОРОДСКОГО ОКРУГА
"ГОРОД АРХАНГЕЛЬСК"

ПОСТАНОВЛЕНИЕ

от 17 марта 2022 г. № 546

Об утверждении формы проверочного листа (списка контрольных вопросов, ответы на которые свидетельствуют о соблюдении или несоблюдении контролируемым лицом обязательных требований), используемого при осуществлении муниципального земельного контроля на территории городского округа "Город Архангельск"

В соответствии со статьей 53 Федерального закона от 31 июля 2020 года № 248-ФЗ "О государственном контроле (надзоре) и муниципальном контроле в Российской Федерации", постановлением Правительства Российской Федерации от 27 октября 2021 года № 1844 "Об утверждении требований к разработке, содержанию, общественному обсуждению проектов форм проверочных листов, утверждению, применению, актуализации форм проверочных листов, а также случаев обязательного применения проверочных листов", пунктом 3.4 Плана мероприятий по реализации Федерального закона от 31 июля 2020 года № 248-ФЗ "О государственном контроле (надзоре) и муниципальном контроле в Российской Федерации", утвержденным распоряжением Правительства Архангельской области от 19 января 2021 года № 11-рп Администрация городского округа "Город Архангельск" **постановляет:**

1. Утвердить прилагаемую форму проверочного листа (списка контрольных вопросов, ответы на которые свидетельствуют о соблюдении или несоблюдении контролируемым лицом обязательных требований), используемых при осуществлении муниципального земельного контроля, на территории городского округа "Город Архангельск".

2. Опубликовать постановление в газете "Архангельск – город воинской славы" и на официальном информационном интернет-портале городского округа "Город Архангельск".

3. Контроль за исполнением постановления возложить на заместителя Главы городского округа "Город Архангельск" по вопросам экономического развития и финансам Шапошникову Д.В.

4. Настоящее постановление вступает в силу со дня подписания.

Глава городского округа
"Город Архангельск"

Д.А. Морев

УТВЕРЖДЕН
постановлением Администрации
городского округа "Город Архангельск"
от 17 марта 2022 г. № 546

Наименование контрольного (надзорного) органа

Место для нанесения QR-кода*

ПРОВЕРОЧНЫЙ ЛИСТ

(список контрольных вопросов, ответы на которые свидетельствуют о соблюдении или несоблюдении контролируемым лицом обязательных требований), используемых при осуществлении муниципального земельного контроля

1. Настоящий проверочный лист используется при проведении контрольных (надзорных) мероприятий при осуществлении муниципального земельного контроля в отношении юридических лиц, индивидуальных предпринимателей, физических лиц.

Настоящий проверочный лист утвержден постановлением Администрации городского округа "Город Архангельск" от 17 марта 2022 года № 546.

2. Муниципальный земельный контроль осуществляется _____

3. Наименование контрольного (надзорного) мероприятия: _____

4. Наименование объекта контроля, в отношении которого проводится контрольное (надзорное) мероприятие: _____

5. Фамилия, имя и отчество (при наличии) физического лица или индивидуального предпринимателя, его идентификационный номер налогоплательщика и (или) основной государственный регистрационный номер индивидуального предпринимателя, адрес регистрации физического лица или индивидуального предпринимателя, наименование юридического лица, его идентификационный номер налогоплательщика и (или) основной государственный регистрационный номер, адрес юридического лица (его филиалов, представительств, обособленных структурных подразделений), являющихся контролируемыми лицами: _____

6. Место (места) проведения контрольного (надзорного) мероприятия с заполнением проверочного листа: _____

7. Реквизиты решения о проведении контрольного (надзорного) мероприятия: _____

8. Учетный номер контрольного (надзорного) мероприятия: _____

9. Список контрольных вопросов, отражающих содержание обязательных требований, ответы на которые свидетельствуют о соблюдении или несоблюдении контролируемым лицом обязательных требований:

Вопросы, отражающие содержание обязательных требований	Реквизиты нормативных правовых актов с указанием их структурных единиц, которыми установлены обязательные требования	Ответы на вопросы			Примечание (подлежит обязательно-му заполнению в случае заполнения графы "Неприменимо")
		Да	Нет	Неприменимо	
1	2	3	4	5	6
1. Имеет ли земельный участок характеристики, позволяющие определить его в качестве индивидуально определенной вещи (кадастровый номер, площадь, категорию, вид разрешенного использования и другие)?	Часть 3 статьи 6 Земельного кодекса Российской Федерации (далее – ЗК РФ)				
2. Используется ли земельный участок в соответствии с установленным целевым назначением и (или) видом разрешенного использования?	Статья 42 ЗК РФ				
3. Соблюдаются ли установленные сроки использования земельных участков, предназначенных для жилищного или иного строительства, садоводства, огородничества и личного подсобного хозяйства, в указанных целях?	Статья 42 ЗК РФ, статья 51 Градостроительного кодекса Российской Федерации				
4. Имеются ли у проверяемого лица (юридического лица, индивидуального предпринимателя, физического лица) права, предусмотренные законодательством Российской Федерации, на используемый земельный участок (используемые земельные участки, части земельных участков)?	Часть 1 статьи 25 ЗК РФ				

5. Зарегистрированы ли права у проверяемого лица либо обременение на используемый земельный участок (используемые земельные участки, часть земельного участка) в порядке, установленном Федеральным законом от 13 июля 2015 года № 218-ФЗ "О государственной регистрации недвижимости"?	Часть 1 статьи 26, статья 35 ЗК РФ, статья 8.1 Гражданского кодекса Российской Федерации				
6. Соответствует ли площадь используемого проверяемым юридическим лицом, индивидуальным предпринимателем, физическим лицом земельного участка площади земельного участка, указанной в правоустанавливающих документах?	Часть 1 Статьи 25, часть 1 статьи 26, часть 3 статьи 6 ЗК РФ				
7. Выполнена ли проверяемым лицом (за исключением органа государственной власти, органа местного самоуправления, государственного и муниципального учреждения (бюджетного, казенного, автономного), казенного предприятия) обязанность переоформить право постоянного (бессрочного) пользования земельным участком на право аренды земельного участка или приобрести земельный участок в собственность?	Часть 2 статьи 3 Федерального закона от 25 октября 2001 года № 137-ФЗ "О введении в действие Земельного кодекса Российской Федерации"				
8. В случае, если действие сервитута прекращено, исполнена ли проверяемым юридическим лицом, индивидуальным предпринимателем, в отношении которого установлен сервитут, обязанность привести земельный участок в состояние, пригодное для использования, в соответствии с разрешенным использованием?	Пункт 5 статьи 13, подпункт 9 пункта 1 статьи 39.25 ЗК РФ				
9. Имеется ли разрешение на использование земель или земельных участков без предоставления земельных участков и установления сервитута, публичного сервитута?	Статья 39.33 ЗК РФ				
10. Допускается ли: загрязнение?	Статья 42 ЗК РФ, статья 3 Федерального закона от 10 января 2002 года № 7-ФЗ "Об охране окружающей среды"				
иное негативное воздействие на земли и почвы?					
11. Допускается ли размещение отходов производства и (или) потребления на почве?	Часть 2 Статьи 51 Федерального закона от 10 января 2002 года № 7-ФЗ "Об охране окружающей среды"				
12. Выполнено ли ранее выданное предписание (постановление, представление, решение) об устранении нарушений законодательства?	Статья 19.5 Кодекса Российской Федерации об административных правонарушениях				

(должность, фамилия и инициалы должностного лица, в полномочиях которого входит осуществление полномочий по виду контроля, в том числе проведение контрольных (надзорных) мероприятий, проводящего контрольное (надзорное) мероприятие и заполняющего проверочный лист

(подпись)

(дата подписания проверочного листа)

С проверочным листом ознакомлен(а):

(фамилия, имя, отчество (при наличии), должность руководителя, иного должностного лица или уполномоченного представителя юридического лица, индивидуального предпринимателя, его уполномоченного представителя

"_" 20__ года _____

(подпись)

Отметка об отказе ознакомления с проверочным листом:

(фамилия, имя, отчество (при наличии) уполномоченного должностного лица (лиц), проводящего проверку)

"_" 20__ года _____

(подпись)

АДМИНИСТРАЦИЯ ГОРОДСКОГО ОКРУГА "ГОРОД АРХАНГЕЛЬСК"

ПОСТАНОВЛЕНИЕ

от 18 марта 2022 г. № 548

О внесении изменений в постановление Администрации муниципального образования "Город Архангельск" от 12 апреля 2017 года № 391 и приложение к нему

- Внести в постановление Администрации муниципального образования "Город Архангельск" от 12 апреля 2017 года № 391 "О размере платы за услуги, оказываемые муниципальным бюджетным дошкольным образовательным учреждением муниципального образования "Город Архангельск" "Детский сад комбинированного вида № 118 "Калинушка", для граждан и юридических лиц" следующие изменения:
в наименовании и в пункте 1 слова "муниципального образования" заменить словами "городского округа";
пункт 4 исключить.
- Внести в приложение к постановлению Администрации муниципального образования "Город Архангельск" от 12 апреля 2017 года № 391 изменение, изложив его в новой прилагаемой редакции.
- Опубликовать постановление в газете "Архангельск – город воинской славы" и на официальном информационном интернет-портале городского округа "Город Архангельск".

Глава городского округа
"Город Архангельск"

Д.А. Морев

ПРИЛОЖЕНИЕ

к постановлению Администрации
городского округа
"Город Архангельск"
от 18 марта 2022 г. № 548

"ПРИЛОЖЕНИЕ
к постановлению Администрации
муниципального образования
"Город Архангельск"
от 12 апреля 2017 г. № 391

Размер платы за услуги, оказываемые муниципальным бюджетным дошкольным образовательным учреждением городского округа "Город Архангельск" "Детский сад комбинированного вида № 118 "Калинушка", для граждан и юридических лиц

1	Проведение занятий в кружке "Волшебные капли"	Воспитанники в возрасте 5 – 6 лет	Руб./ занятие с одного человека	235,00
2	Проведение занятий в кружке "Радуга красок"	Воспитанники в возрасте 4 – 5 лет	Руб./ занятие с одного человека	259,00
3	Проведение занятий по плаванию в группе "Осьминожки"	Дети в возрасте 1,5 – 3 года	Руб./ занятие с одного человека	601,00
4	Проведение занятий по лего-конструированию в кружке "Легио"	Воспитанники в возрасте 5 – 6 лет	Руб./ занятие с одного человека	253,00
5	Проведение занятий в спортивной секции "Флорбол"	Воспитанники в возрасте 5 – 6 лет	Руб./ занятие с одного человека	284,00
6	Проведение занятий в спортивной секции "Флорбол"	Воспитанники в возрасте 6 – 7 лет	Руб./ занятие с одного человека	284,00
7	Проведение занятий в кружке "Умники и умницы"	Воспитанники в возрасте 4 – 5 лет	Руб./ занятие с одного человека	167,00
8	Проведение занятий в кружке "Умники и умницы"	Воспитанники в возрасте 5 – 6 лет	Руб./ занятие с одного человека	183,00

9	Проведение занятий в кружке "Умники и умницы"	Воспитанники в возрасте 6 – 7 лет	Руб./ занятие с одного человека	199,00
10	Обучение грамоте в группе "АВВГдейка"	Воспитанники в возрасте 6 – 7 лет	Руб./ занятие с одного человека	113,00".

АДМИНИСТРАЦИЯ ГОРОДСКОГО ОКРУГА "ГОРОД АРХАНГЕЛЬСК"

ПОСТАНОВЛЕНИЕ

от 18 марта 2022 г. № 549

О внесении изменения в Перечень управляющих организаций для управления многоквартирным домом, в отношении которого собственниками помещений в многоквартирном доме не выбран способ управления таким домом или выбранный способ управления не реализован, не определена управляющая организация

В соответствии с частью 17 статьи 161 Жилищного кодекса Российской Федерации, Постановлением Правительства Российской Федерации от 21 декабря 2018 года № 1616 "Об утверждении правил определения управляющей организации для управления многоквартирным домом, в отношении которого собственниками помещений в многоквартирном доме не выбран способ управления таким домом или выбранный способ управления не реализован, не определена управляющая организация, и о внесении изменений в некоторые акты правительства Российской Федерации" Администрация городского округа "Город Архангельск" постановляет:

- Внести изменение в Перечень управляющих организаций для управления многоквартирным домом, в отношении которого собственниками помещений в многоквартирном доме не выбран способ управления таким домом или выбранный способ управления не реализован, не определена управляющая организация, утвержденный постановлением Администрации муниципального образования "Город Архангельск" от 18 июня 2019 года № 833 (с изменениями), изложив его в новой прилагаемой редакции.
- Опубликовать постановление в газете "Архангельск – город воинской славы" и на официальном информационном интернет-портале городского округа "Город Архангельск".
- Настоящее постановление вступает в силу с момента опубликования.

Глава городского округа
"Город Архангельск"

Д.А. Морев

ПРИЛОЖЕНИЕ
к постановлению Администрации
городского округа "Город Архангельск"
от 18 марта 2022 г. № 549

ПЕРЕЧЕНЬ управляющих организаций для управления многоквартирным домом, в отношении, которого собственниками помещений в многоквартирном доме не выбран способ управления таким домом или выбранный способ управления не реализован, не определена управляющая организация

№ п/п	Наименование	Номер лицензии	Дата включения в перечень	Основание для включения
1	2	3	4	5
1	ООО "УК "АРХБЕРЕГ", г. Архангельск, ул. Доковская, д. 38, ИНН 2901254759	№ 029 000143 от 29.04.2015	13.02.2019	По заявлению ООО "Управленческая компания "Архберег", зарегистрированного 13.02.2019 департаментом городского хозяйства Администрации муниципального образования "Город Архангельск"
2	ООО "УК "Заречная", г. Архангельск, ул. Доковская, д. 38, оф. 32, ИНН 2901262421	№ 029 000282 от 25.12.2015	30.04.2019	Протокол № 2 лот № 2 от 30.04.2019 рассмотрения заявок на участие в конкурсе по распоряжению заместителя Главы муниципального образования "Город Архангельск" от 23.03.2019 № 940р по отбору управляющей организации для управления многоквартирными домами
3	ООО "УК "Усадьба", г. Архангельск, ул. Доковская, д. 38, этаж 1, офис 30, ИНН 2901295890	№ 029 000578 от 29.03.2019	13.05.2019	Протокол № 2 лоты № 1, 2, 3, 4, 5, 6, 7, 8, 9 от 13.05.2019 рассмотрение заявок на участие в конкурсе по распоряжению заместителя Главы муниципального образования "Город Архангельск" от 23.03.2019 № 941р по отбору управляющей организации для управления многоквартирными домами
4	ООО "Профсервис", г. Архангельск, ул. Магистральная, д. 43, оф. 3, ИНН 2901290086	№ 029 000072 от 20.04.2015	10.02.2020	Протокол № 2 лот № 5 от 10.02.2020 рассмотрения заявок на участие в конкурсе по распоряжению заместителя Главы муниципального образования "Город Архангельск" от 31.12.2019. № 4688р по отбору управляющей организации для управления многоквартирными домами
5	ООО "УК "Тайбола", г. Архангельск, ул. Урицкого, д. 10, корп. 4, офис 14, ИНН 2901299527	№ 029 000613 от 29.01.2020	13.05.2020	Протокол № 2 от 13.05.2020 рассмотрения заявок на участие в конкурсе по распоряжению заместителя Главы муниципального образования "Город Архангельск" от 06.04.2019 № 1185р, № 1186р, от 09.04.2020 № 1249р по отбору управляющей организации для управления многоквартирными домами
6	ООО "УК Баланс", г. Архангельск, ул. Урицкого, д. 68, корп. 1, оф. 15, ИНН 2901165851	№ 029 000141 от 29.04.2015	07.12.2020	По заявлению ООО "УК Баланс", зарегистрированного 07.12.2020 департаментом городского хозяйства Администрации муниципального образования "Город Архангельск"
7	ООО "УК Галит", г. Архангельск, ул. Индустриальная, д. 8, пом. 11, ИНН 2901300405	№ 029 000633 от 14.12.2020	19.01.2021	Протокол № 2 по лоту № 1 от 19.01.2021 рассмотрения заявок на участие в конкурсе по распоряжению заместителя Главы муниципального образования "Город Архангельск" от 09.12.2020 № 550р по отбору управляющей организации для управления многоквартирными домами
8	ООО "УК Возрождение", г. Архангельск, просп. Троицкий, д. 94, оф. 48, ИНН 2901220573	№ 029 000502 от 09.07.2018	04.02.2021	Протокол по лотам № 6, 7, 9 от 04.02.2021 № 2 рассмотрения заявок на участие в конкурсе по распоряжению заместителя Главы муниципального образования "Город Архангельск" от 15.12.2020 № 650р по отбору управляющей организации для управления многоквартирными домами
9	ООО "УК Галактика", г. Архангельск, просп. Советских космонавтов, д. 178, оф. 36, ИНН 2901304287	№ 029 000641 от 27.04.2021	31.05.2021	Протоколы по лотам № 2, 3 от 31.05.2021 № 2 рассмотрения заявок на участие в конкурсе по распоряжению заместителя Главы муниципального образования "Город Архангельск" от 28.04.2021 № 1521р по отбору управляющей организации для управления многоквартирными домами
10	ООО "Флагман", г. Архангельск, ул. Лермонтова, 23, строение 25, пом. 4, ИНН 2901210487	№ 029 000093 от 24.04.2015	30.08.2021	По заявлению ООО "Флагман", зарегистрированного 30.08.2021 департаментом городского хозяйства Администрации городского округа "Город Архангельск"
11	ООО "УК Мегаполис", г. Архангельск, ул. Советская, д. 44, ИНН 2901197885	№ 029 000029 от 12.04.2015	18.10.2021	Протокол № 2 лоты № 1, 2, 3 от 18.10.2021 рассмотрения заявок на участие в конкурсе по распоряжению заместителя Главы муниципального образования "Город Архангельск" от 24.08.2021 № 3469р по отбору управляющей организации для управления многоквартирными домами
12	ООО "Архстроймонтаж", г. Архангельск, просп. Ломоносова, д. 81, оф. 624, ИНН 2901299608	№ 029 000029 от 12.04.2015	18.10.2021	Протокол № 2 лоты № 1, 2, 3 от 18.10.2021 рассмотрения заявок на участие в конкурсе по распоряжению заместителя Главы муниципального образования "Город Архангельск" от 24.08.2021 № 3469р по отбору управляющей организации для управления многоквартирными домами
13	ООО "УК Исток", г. Архангельск, просп. Ленинградский, д. 161, пом. 14, ИНН 2901285563	№ 029 000587 от 20.05.2019	11.11.2021	По заявлению ООО "УК Исток", зарегистрированного 11.11.2021 департаментом городского хозяйства Администрации городского округа "Город Архангельск"
14	ООО "УК Деком-1", г. Архангельск, ул. Лермонтова, ИНН 2901244782	№ 029 000054 от 20.04.2015	10.12.2021	По заявлению ООО "УК Деком-1", зарегистрированного 10.12.2021 департаментом городского хозяйства Администрации городского округа "Город Архангельск"
15	ООО "Эрстройтех", г. Архангельск, просп. Ломоносова, д. 81, оф. 729, ИНН 2901306012	№ 029 000648 от 13.08.2021	14.12.2021	Протокол № 2 лоты № 1, 2, 5, 6, 7 от 14.12.2021 рассмотрения заявок на участие в конкурсе по распоряжению заместителя Главы городского округа "Город Архангельск" от 10.11.2021 № 4670р по отбору управляющей организации для управления многоквартирными домами
16	ООО УК "Содействие", г. Архангельск, ул. Кононова И.Г., д. 7, ИНН 2901156247	№ 029 000015 от 30.03.2015	14.12.2021	Протокол № 2 лоты № 1, 2, 5, 6, 7 от 14.12.2021 рассмотрения заявок на участие в конкурсе по распоряжению заместителя Главы городского округа "Город Архангельск" от 10.11.2021 № 4670р по отбору управляющей организации для управления многоквартирными домами
17	ООО "УК "Уклад", г. Архангельск, ул. Индустриальная, д. 8, пом. 11, ИНН 2901303928	№ 029 000656 от 26.10.2021	14.12.2021	Протокол № 2 лоты № 1, 2, 5, 6, 7 от 14.12.2021 рассмотрения заявок на участие в конкурсе по распоряжению заместителя Главы городского округа "Город Архангельск" от 10.11.2021 № 4670р по отбору управляющей организации для управления многоквартирными домами".

АДМИНИСТРАЦИЯ ГОРОДСКОГО ОКРУГА
"ГОРОД АРХАНГЕЛЬСК"

ПО С Т А Н О В Л Е Н И Е

от 18 марта 2022 г. № 552

О плате за содержание жилого помещения для нанимателей жилых помещений по договорам социального найма и договорам найма жилых помещений в многоквартирных домах городского округа "Город Архангельск", о внесении изменений в приложение к постановлению мэрии города Архангельска от 4 июля 2013 года № 467 и в приложения к отдельным постановлениям Администрации муниципального образования "Город Архангельск", о признании утратившим силу приложения к постановлению Администрации муниципального образования "Город Архангельск" от 29 декабря 2018 года № 1676

В соответствии со статьями 154 и 156 Жилищного кодекса Российской Федерации, статьей 30 Устава городского округа "Город Архангельск", разделом 2 Положения об установлении тарифов и размера платы Администрацией муниципального образования "Город Архангельск", утвержденного постановлением мэрии города Архангельска от 21 декабря 2015 года № 69, решениями общих собраний собственников помещений в многоквартирных домах Администрация городского округа "Город Архангельск" **постановляет:**

1. Установить размер платы за содержание жилого помещения для нанимателей жилых помещений по договорам социального найма и договорам найма жилых помещений в многоквартирных домах городского округа "Город Архангельск" согласно приложению к настоящему постановлению.

Размер платы за содержание жилого помещения для нанимателей жилых помещений по договорам социального найма и договорам найма жилых помещений в многоквартирных домах соразмерен перечню, объемам и качеству услуг и работ, утвержденным решениями общих собраний собственников помещений по каждому многоквартирному дому.

2. Внести в приложение к постановлению мэрии города Архангельска от 4 июля 2013 года № 467 "О плате за содержание и ремонт жилого помещения для нанимателей жилых помещений по договорам социального найма и договорам найма жилых помещений в многоквартирных домах муниципального образования "Город Архангельск" (с изменениями) изменение, исключив пункт 2.

3. Внести в приложение к постановлению Администрации муниципального образования "Город Архангельск" от 25 июля 2018 года № 918 "О плате за содержание жилого помещения для нанимателей жилых помещений по договорам социального найма и договорам найма жилых помещений в многоквартирных домах муниципального образования "Город Архангельск" и о внесении изменений в приложения к отдельным постановлениям мэрии города Архангельска" (с изменениями) изменение, исключив пункт 2.

4. Внести в приложение к постановлению Администрации муниципального образования "Город Архангельск" от 19 августа 2019 года № 1233 "О плате за содержание жилого помещения для нанимателей жилых помещений по договорам социального найма и договорам найма жилых помещений в многоквартирных домах муниципального образования "Город Архангельск", о внесении изменения в приложение к постановлению мэрии города Архангельска от 07.05.2014 № 384, о внесении изменений в приложения к отдельным постановлениям Администрации муниципального образования "Город Архангельск", о признании утратившими силу приложений к отдельным постановлениям Администрации муниципального образования "Город Архангельск" от 07.12.2017 № 1432" (с изменениями) изменение, исключив пункт 1.

5. Внести в приложение к постановлению Администрации муниципального образования "Город Архангельск" от 4 сентября 2019 года № 1334 "О плате за содержание жилого помещения для нанимателей жилых помещений по договорам социального найма и договорам найма жилых помещений в многоквартирных домах муниципального образования "Город Архангельск", о внесении изменений в постановление мэрии города Архангельска от 12.10.2015 № 876 и в приложения к отдельным постановлениям Администрации муниципального образования "Город Архангельск", о признании утратившими силу приложений к отдельным постановлениям Администрации муниципального образования "Город Архангельск" (с изменениями) изменение, исключив пункт 1.

6. Внести в приложение к постановлению Администрации муниципального образования "Город Архангельск" от 19 февраля 2020 года № 327 "О плате за содержание жилого помещения для нанимателей жилых помещений по договорам социального найма и договорам найма жилых помещений в многоквартирных домах муниципального образования "Город Архангельск" (с изменениями) изменения, исключив пункты 1, 2, 11.

7. Внести в приложение к постановлению Администрации муниципального образования "Город Архангельск" от 31 марта 2020 года № 598 "О плате за содержание жилого помещения для нанимателей жилых помещений по договорам социального найма и договорам найма жилых помещений в многоквартирных домах муниципального образования "Город Архангельск", о внесении изменений в приложения к отдельным постановлениям мэрии города Архангельска и Администрации муниципального образования "Город Архангельск" и о признании утратившим силу приложения к постановлению Администрации муниципального образования "Город Архангельск" от 10.01.2019 № 16" (с изменениями) изменение, исключив пункт 1.

8. Признать утратившим силу приложение к постановлению Администрации муниципального образования "Город Архангельск" от 29 декабря 2018 года № 1676 "О плате за содержание жилого помещения для нанимателей жилых помещений по договорам социального найма и договорам найма жилых помещений в многоквартирных домах муниципального образования "Город Архангельск" и о признании утратившим силу приложения к постановлению Администрации муниципального образования "Город Архангельск" от 22.12.2017 № 1536".

9. Опубликовать постановление в газете "Архангельск – город воинской славы" и на официальном информационном интернет-портале городского округа "Город Архангельск".

10. Настоящее постановление вступает в силу с момента опубликования.

Глава городского округа
"Город Архангельск"

Д.А. Морев

ПРИЛОЖЕНИЕ

к постановлению Администрации
городского округа "Город Архангельск"
от 18 марта 2022 г. № 552РАЗМЕР ПЛАТЫ
за содержание жилого помещения для нанимателей жилых помещений по договорам социального найма
и договорам найма жилых помещений в многоквартирных домах городского округа "Город Архангельск"

№ п/п	Адрес многоквартирного дома	Размер платы за содержание жилого помещения (рублей за 1 кв. м общей площади жилого помещения в месяц)	Основание (дата и № протокола общего собрания собственников многоквартирного дома)	Наименование управляющей организации
1	Ул. Авиационная, 3	32,47	от 11.02.2022 № 1/2022	ООО "ЖЭУ ЗАВ ремстрой"
2	Ул. Авиационная, 4	28,61	от 20.01.2022 № 1/2022	ООО "ЖЭУ ЗАВ ремстрой"
3	Ул. Авиационная, 7	28,61	от 28.01.2022 № 1/2022	ООО "ЖЭУ ЗАВ ремстрой"
4	Ул. Авиационная, 8	29,14	от 15.02.2022 № 1/2022	ООО "ЖЭУ ЗАВ ремстрой"
5	Ул. Аэропорт Архангельск, 7	30,11	от 10.02.2022 № 1/2022	ООО "ЖЭУ ЗАВ ремстрой"
6	Ул. Аэропорт Архангельск, 9	30,11	от 25.01.2022 № 1/2022	ООО "ЖЭУ ЗАВ ремстрой"

АДМИНИСТРАЦИЯ ГОРОДСКОГО ОКРУГА
"ГОРОД АРХАНГЕЛЬСК"

ПО С Т А Н О В Л Е Н И Е

от 18 марта 2022 г. № 553

О плате за содержание жилого помещения для нанимателей жилых помещений по договорам социального найма и договорам найма жилых помещений в многоквартирных домах городского округа "Город Архангельск", о внесении изменений в приложение к постановлению Администрации муниципального образования "Город Архангельск" от 29 июня 2020 года № 1090 и в приложения к отдельным постановлениям Администрации городского округа "Город Архангельск"

В соответствии со статьями 154 и 156 Жилищного кодекса Российской Федерации, статьей 30 Устава городского округа "Город Архангельск", разделом 2 Положения об установлении тарифов и размера платы Администрацией муниципального образования "Город Архангельск", утвержденного постановлением мэрии города Архангельска от 21 декабря 2015 года № 69, решениями общих собраний собственников помещений в многоквартирных домах Администрация городского округа "Город Архангельск" **постановляет:**

1. Установить размер платы за содержание жилого помещения для нанимателей жилых помещений по договорам социального найма и договорам найма жилых помещений в многоквартирных домах городского округа "Город Архангельск" согласно приложению к настоящему постановлению.

Размер платы за содержание жилого помещения для нанимателей жилых помещений по договорам социального найма и договорам найма жилых помещений в многоквартирных домах соразмерен перечню, объемам и качеству услуг и работ, утвержденным решениями общих собраний собственников помещений по каждому многоквартирному дому.

2. Внести в приложение к постановлению Администрации муниципального образования "Город Архангельск" от 29 июня 2020 года № 1090 "О плате за содержание жилого помещения для нанимателей жилых помещений по договорам социального найма и договорам найма жилых помещений в многоквартирных домах муниципального образования "Город Архангельск", о внесении изменений в приложения к отдельным постановлениям Администрации муниципального образования "Город Архангельск" и о признании утратившим силу приложения к постановлению Администрации муниципального образования "Город Архангельск" от 29.03.2019 № 456" (с изменением) изменение, исключив пункт 3.

3. Внести в приложение к постановлению Администрации городского округа "Город Архангельск" от 16 апреля 2021 года № 706 "О плате за содержание жилого помещения для нанимателей жилых помещений по договорам социального найма и договорам найма жилых помещений в многоквартирных домах муниципального образования "Город Архангельск", о внесении изменений в приложения к отдельным постановлениям мэрии города Архангельска и Администрации муниципального образования "Город Архангельск" изменение, исключив пункт 1.

4. Внести в приложение к постановлению Администрации городского округа "Город Архангельск" от 23 апреля 2021 года № 752 "О плате за содержание жилого помещения для нанимателей жилых помещений по договорам социального найма и договорам найма жилых помещений в многоквартирных домах муниципального образования "Город Архангельск" и о внесении изменений в приложения к отдельным постановлениям Администрации муниципального образования "Город Архангельск" изменение, исключив пункт 2.

5. Опубликовать постановление в газете "Архангельск – город воинской славы" и на официальном информационном интернет-портале городского округа "Город Архангельск".

6. Настоящее постановление вступает в силу с момента опубликования, за исключением положений, для которых настоящим пунктом предусмотрен иной срок вступления в силу.

Положения пункта 3 настоящего постановления и пункта 1 приложения к настоящему постановлению вступают в силу с 24 апреля 2022 года.

Положения пункта 4 настоящего постановления и пункта 2 приложения к настоящему постановлению вступают в силу с 24 мая 2022 года.

Глава городского округа
"Город Архангельск"

Д.А. Морев

ПРИЛОЖЕНИЕ

к постановлению Администрации
городского округа "Город Архангельск"
от 18 марта 2022 г. № 553

РАЗМЕР ПЛАТЫ

за содержание жилого помещения для нанимателей жилых помещений по договорам социального найма и договорам найма жилых помещений в многоквартирных домах городского округа "Город Архангельск"

№ п/п	Адрес многоквартирного дома	Размер платы за содержание жилого помещения (рублей за 1 кв. м общей площади жилого помещения в месяц)	Основание (дата и № протокола общего собрания собственников многоквартирного дома)	Наименование управляющей организации
1	Ул. Вологодская, 26	27,90	от 03.02.2020 № 1/2020	ООО "Индустрия"
2	Ул. Гайдара, 19	26,73	от 04.03.2020 № 1/2020	ООО "Индустрия"
3	Ул. Комсомольская, 9, корп. 1	33,92	от 25.02.2022 № 1/2022	ООО "Индустрия"

АДМИНИСТРАЦИЯ ГОРОДСКОГО ОКРУГА
"ГОРОД АРХАНГЕЛЬСК"

ПО С Т А Н О В Л Е Н И Е

от 18 марта 2022 г. № 554

О плате за содержание жилого помещения для нанимателей жилых помещений по договорам социального найма и договорам найма жилых помещений в многоквартирном доме по ул. Тимме Я., 4 и о признании утратившим силу пункта 1 постановления Администрации городского округа "Город Архангельск" от 12 марта 2021 года № 478

В соответствии со статьями 154 и 156 Жилищного кодекса Российской Федерации, статьей 30 Устава городского округа "Город Архангельск", разделом 2 Положения об установлении тарифов и размера платы Администрацией муниципального образования "Город Архангельск", утвержденного постановлением мэрии города Архангельска от 21 декабря 2015 года № 69, Администрация городского округа "Город Архангельск" **постановляет:**

1. Установить размер платы за содержание жилого помещения для нанимателей жилых помещений по договорам социального найма и договорам найма жилых помещений в многоквартирном доме по адресу: г. Архангельск, ул. Тимме Я., д. 4 в размере 29 руб. 21 коп. за 1 кв. м общей площади жилого помещения в месяц в соответствии с решением общего собрания собственников помещений товарищества собственников недвижимости "Тимме-4" от 31 мая 2020 года.

2. Признать утратившим силу пункт 1 постановления Администрации городского округа "Город Архангельск" от 12 марта 2021 года № 478 "О плате за содержание жилого помещения для нанимателей жилых помещений по договорам социального найма и договорам найма жилых помещений в многоквартирном доме по ул. Тимме Я., 4 и о внесении изменений в приложения к отдельным постановлениям Администрации муниципального образования "Город Архангельск".

3. Опубликовать постановление в газете "Архангельск – город воинской славы" и на официальном информационном интернет-портале городского округа "Город Архангельск".

4. Настоящее постановление вступает в силу с 20 марта 2022 года.

Глава городского округа
"Город Архангельск"

Д.А. Морев

АДМИНИСТРАЦИЯ ГОРОДСКОГО ОКРУГА
"ГОРОД АРХАНГЕЛЬСК"

ПО С Т А Н О В Л Е Н И Е

от 18 марта 2022 г. № 555

Об утверждении Правил предоставления из городского бюджета субсидий социально ориентированным некоммерческим организациям на реализацию проектов

В соответствии со статьей 86 Бюджетного кодекса Российской Федерации, пунктом 33 части 1 статьи 16 Федерального закона от 6 октября 2003 года № 131-ФЗ "Об общих принципах организации местного самоуправления в Российской Федерации", статьей 31.1 Федерального закона от 12 января 1996 года № 7-ФЗ "О некоммерческих организациях", статьей 30 Устава городского округа "Город Архангельск", подразделом 2.4 Положения о бюджетном процессе в городском округе "Город Архангельск", утвержденного решением Архангельского городского Совета депутатов от 17 декабря 2008 года № 807, Администрация городского округа "Город Архангельск" **постановляет:**

1. Утвердить прилагаемые Правила предоставления из городского бюджета субсидий социально ориентированным некоммерческим организациям на реализацию проектов.

2. Опубликовать постановление в газете "Архангельск – город воинской славы" и на официальном информационном интернет-портале городского округа "Город Архангельск".

Глава городского округа
"Город Архангельск"

Д.А. Морев

ПРИЛОЖЕНИЕ

к постановлению Администрации
городского округа "Город Архангельск"
от 18 марта 2022 г. № 555

ПРАВИЛА

предоставления из городского бюджета субсидий социально ориентированным некоммерческим организациям на реализацию проектов

I. Общие положения

1. Настоящие Правила (далее – Правила) определяют порядок определения объема и предоставления из городского бюджета субсидий социально ориентированным некоммерческим организациям на реализацию проектов, а также порядок возврата субсидий.

2. Термины и понятия, используемые в настоящих Правилах:
конкурс – способ отбора получателей субсидии исходя из наилучших условий достижения результатов, в целях которых предоставляется субсидия;

организатор конкурса – департамент организационной работы, общественных связей и контроля Администрации городского округа "Город Архангельск" (далее – департамент организационной работы);

соискатель на получение субсидии – социально ориентированная некоммерческая организация, не являющаяся государственным (муниципальным) учреждением, территориальным общественным самоуправлением (далее – СО НКО), подавшая заявку на получение субсидии;

проект – комплекс некоммерческих мероприятий, разработанный СО НКО, направленный на достижение конкретной цели в областях, указанных в пункте 2.1 постановления Администрации городского округа "Город Архангельск" от 22 октября 2021 года № 2138 "Об установлении расходных обязательств по оказанию поддержки социально ориентированным некоммерческим организациям в городском округе "Город Архангельск";
благополучатели реализованного проекта – жители города Архангельска, непосредственно пользующиеся результатами реализованного проекта.

Понятия, используемые в настоящем порядке, не определенные настоящим пунктом, применяются в значении, определенном законодательством Российской Федерации.

3. Право на получение субсидий имеют СО НКО, осуществляющие на территории городского округа "Город Архангельск" в соответствии с учредительными документами виды деятельности, предусмотренные статьей 31.1 Федерального закона от 12 января 1996 года № 7-ФЗ "О некоммерческих организациях".

4. Субсидии на реализацию проектов СО НКО предоставляются в рамках подпрограммы "Поддержка социально ориентированных некоммерческих организаций и развитие институтов гражданского общества на территории городского округа "Город Архангельск" на 2022 – 2027 годы муниципальной программы "Совершенствование муниципального управления и профилактика терроризма, а также минимизация и (или) ликвидация последствий его проявлений на территории городского округа "Город Архангельск" (далее – муниципальная программа).

Субсидии предоставляются в целях финансового обеспечения затрат, связанных с реализацией проектов (за исключением затрат, связанных с оплатой труда административно-управленческого персонала проекта, оплатой информационной поддержки со стороны средств массовой информации, подготовкой и представлением заявок на конкурс, банковских расходов) и предусмотренных бюджетами проектов, согласованных департаментом организационной работы.

5. Предоставление субсидий осуществляется в пределах бюджетных ассигнований, предусмотренных в городском бюджете на соответствующий финансовый год и плановый период, и лимитов бюджетных обязательств, доведенных до Администрации городского округа "Город Архангельск" на цели, указанные в пункте 4 настоящих Правил.

6. Субсидии предоставляются СО НКО, отобранным в качестве победителей конкурса проектов, проводимого в соответствии с постановлением Администрации городского округа "Город Архангельск" (далее – постановление о проведении конкурса), и заключившим соглашения о предоставлении субсидий с Администрацией городского округа "Город Архангельск".

7. Проекты, представленные на конкурс, должны соответствовать следующим направлениям:

охрана окружающей среды и защита животных;

благотворительная деятельность, а также деятельность в области организации и поддержки благотворительности и добровольчества (волонтерства);

формирование в обществе нетерпимости к коррупционному поведению;

развитие межнационального сотрудничества, сохранение и защита самобытности, культуры, языков и традиций народов Российской Федерации;

деятельность в сфере патриотического, в том числе военно-патриотического, воспитания граждан Российской Федерации;

проведение поисковой работы, направленной на выявление неизвестных воинских захоронений и непогребенных останков защитников Отечества, установление имен погибших и пропавших без вести при защите Отечества;

социальная и культурная адаптация и интеграция мигрантов;

увекочение памяти жертв политических репрессий.

8. Способом проведения отбора получателей субсидии является конкурс.

9. Предельный размер предоставляемой СО НКО субсидии составляет 300,0 тысяч рублей.

10. Размер предоставляемой СО НКО субсидии определяется в соответствии с бюджетом проекта и не может превышать предельного размера субсидии, предусмотренного пунктом 9 настоящего раздела.

11. Победители конкурса и размеры предоставляемых им субсидий указываются в итоговых результатах конкурса, утвержденных постановлением Администрации городского округа "Город Архангельск".
12. Сведения о субсидиях в установленном порядке размещаются на едином портале бюджетной системы Российской Федерации в информационно-телекоммуникационной сети "Интернет" при формировании проекта решения о городском бюджете на соответствующий финансовый год и плановый период.

II. Порядок проведения конкурса для предоставления субсидий

13. Организатором конкурса является департамент организационной работы, который: принимает решение о проведении конкурса; готовит проект постановления Администрации городского округа "Город Архангельск" о проведении конкурса, в котором устанавливаются сроки его проведения, сроки приема заявок на участие в конкурсе

14. Для проведения конкурса создается комиссия, состав которой утверждается постановлением Администрации городского округа "Город Архангельск".

Общее руководство работой комиссии осуществляет председатель комиссии, в случае его отсутствия – заместитель председателя комиссии.

Председатель комиссии: ведет заседания и утверждает повестку дня заседаний комиссии; выносит на обсуждение вопросы, связанные с выполнением задач и функций комиссии; подписывает документы, связанные с выполнением задач и функций комиссии.

Заместитель председателя комиссии: исполняет функции председателя комиссии во время его отсутствия; координирует и контролирует работу комиссии.

Организационное обеспечение деятельности комиссии осуществляет секретарь комиссии.

15. Заседание комиссии считается правомочным, если в нем принимает участие более половины членов комиссии. В случае отсутствия кворума заседание комиссии переносится на другую дату.

16. Комиссия имеет право по согласованию привлекать для получения консультаций специалистов исполнительных органов государственной власти Архангельской области, органов местного самоуправления городского округа "Город Архангельск", территориальных органов федеральных органов исполнительной власти Архангельской области, организаций.

17. Комиссия принимает решение о допуске (отказе в допуске) СО НКО к участию в конкурсе на соответствие СО НКО и завок требованиям, установленным в пунктах 7, 23 настоящих Правил.

Решение комиссии оформляется протоколом, который подписывается председателем и секретарем комиссии.

Департамент организационной работы в течение 10 дней с даты принятия комиссией соответствующего решения направляет СО НКО уведомления о допуске (отказе в допуске) к участию в конкурсе (по почте заказным письмом с уведомлением о вручении или иным способом, свидетельствующем о получении СО НКО такого уведомления).

18. Каждый проект СО НКО допущенных к участию в конкурсе, представляется заявителем или секретарем комиссии и обсуждается членами комиссии. После обсуждения проекта каждый член комиссии осуществляет его оценку по показателям критериев и их балльной оценке согласно приложению № 5 к настоящим Правилам и заполняет оценочный лист по форме согласно приложению № 6 к настоящим Правилам.

Оценочные листы передаются секретарю комиссии для определения итоговых оценок проектов.

19. Итоговая оценка проекта рассчитывается как сумма итоговых баллов по оценочным листам всех членов комиссии. По результатам итоговых оценок проектов секретарь комиссии формирует рейтинг проектов (начиная от большей итоговой оценки к меньшей). Если проекты имеют одинаковую итоговую оценку, преимущество имеет проект с более ранним сроком регистрации документов для участия в конкурсе.

20. На основании сформированного секретарем комиссии рейтинга проектов комиссия определяет победителей конкурса, размеры предоставляемых им субсидий и принимает решения о предоставлении (отказе в предоставлении) СО НКО субсидий.

В случае если запрашиваемые СО НКО объемы субсидий превышают доведенные до Администрации городского округа "Город Архангельск" лимиты бюджетных обязательств на цели указанные в пункте 4 настоящих Правил, определение победителей конкурса и принятие решений о предоставлении им субсидий осуществляется комиссией исходя из очередности предоставления субсидий, определенной на основании сформированного рейтинга проектов.

Субсидия предоставляется СО НКО в размере, определенном в соответствии с пунктом 9 настоящих Правил.

В случае недостатка средств на предоставление СО НКО субсидии в размере, определенном в соответствии с пунктом 9 настоящих Правил, комиссией может быть принято решение о предоставлении субсидии СО НКО в уменьшенном размере, при условии ее согласия и внесения СО НКО соответствующих изменений в заявку на участие в конкурсе и бюджет проекта.

При отказе СО НКО от реализации проекта, победившего в конкурсе, субсидия может быть предоставлена на реализацию проекта, следующего в рейтинге проектов.

Решение комиссии оформляется протоколом, который подписывается председателем и секретарем комиссии. В протоколе в отношении каждой СО НКО отражаются принятые комиссией решения о предоставлении (отказе в предоставлении) субсидии, в том числе результаты итоговой оценки по каждому проекту, победители конкурса, размеры предоставляемых им субсидий и минимальная доля собственных и (или) привлеченных средств на реализацию проекта, рекомендации по изменению проекта (в случае недостатка средств на предоставление субсидии).

Бюджеты проектов, по которым комиссией принято решение о предоставлении субсидии, согласовываются департаментом организационной работы в течение 7 рабочих дней со дня принятия указанного решения.

В течение 3 рабочих дней со дня подписания протокола департаментом организационной работы осуществляется подготовка проекта постановления Администрации городского округа "Город Архангельск" об итоговых результатах конкурса.

21. Департамент организационной работы в течение 5 рабочих дней со дня принятия постановления Администрации городского округа "Город Архангельск" об итоговых результатах конкурса направляет СО НКО уведомления о предоставлении (отказе в предоставлении) субсидии (по почте заказным письмом с уведомлением о вручении или иным способом, свидетельствующем о СО НКО такого уведомления).

22. Департамент организационной работы в течение 20 рабочих дней с даты принятия постановления Администрации городского округа "Город Архангельск" об итоговых результатах конкурса размещает сведения о СО НКО – получателях поддержки на официальном информационном интернет-портале городского округа "Город Архангельск".

23. Требования, которым должен соответствовать СО НКО на 1-е число месяца, предшествующего месяцу, в котором планируется проведение конкурса:

у СО НКО должна отсутствовать неисполненная обязанность по уплате налогов, сборов, страховых взносов, пеней, штрафов, процентов, подлежащих уплате в соответствии с законодательством Российской Федерации о налогах и сборах;

у СО НКО должна отсутствовать просроченная задолженность по возврату в городской бюджет, а также иная просроченная (неурегулированная) задолженность по денежным обязательствам перед городским бюджетом;

СО НКО не должна находиться в процессе реорганизации, ликвидации, в отношении ее не введена процедура банкротства, деятельность СО НКО не приостановлена в порядке, предусмотренном законодательством Российской Федерации;

СО НКО не должна являться иностранными юридическими лицами, а также российскими юридическими лицами, в уставном (складочном) капитале которых доля участия иностранных юридических лиц, местом регистрации которых является государство или территория, включенные в утвержденный Министерством финансов Российской Федерации перечень государств и территорий, предоставляющих льготный налоговый режим налогообложения и (или) не предусматривающих раскрытия и предоставления информации при проведении финансовых операций (офшорные зоны), в совокупности превышает 50 процентов;

СО НКО не должны получать средства из городского бюджета на цели, указанные в пункте 4 настоящих Правил.

24. Для участия в конкурсе СО НКО представляет в департамент организационной работы следующие документы:

1) заявление на участие в конкурсе по форме согласно приложению № 1 к настоящим Правилам;

2) проект по форме согласно приложению № 2 к настоящим Правилам (срок реализации проекта в части деятельности, на осуществление которой запрашивается субсидия, должен завершаться не позднее 1 декабря текущего года);

3) копии документов, удостоверяющих личность или полномочия заявителя: паспорта или иного документа, удостоверяющего личность заявителя; доверенности или иного документа, удостоверяющего полномочия заявителя, если с заявлением обращается уполномоченный представитель СО НКО.

Копии документов, указанных в настоящем пункте, должны быть заверены подписью руководителя СО НКО и скреплены печатью СО НКО (при ее наличии);

4) смету проекта;

5) топографические планы с указанием на них планируемых объектов по проекту, согласованные в установленном порядке с заинтересованными организациями, а также иные согласования и разрешения, необходимые в соответствии с действующим законодательством (для проектов, предусматривающих производство земляных работ, устройство объектов благоустройства и иных работ, связанных с благоустройством территории);

6) согласие на размещение (публикацию) в информационно-телекоммуникационной сети "Интернет" информации о СО НКО, о подаваемой СО НКО заявке, а также согласие на обработку персональных данных (для физического лица) по форме согласно приложениям № 3 и 4 к настоящим Правилам;

7) иная информация, по усмотрению СО НКО, в отношении предлагаемого к реализации проекта.

Заявки, представленные на участие в конкурсе, возврату не подлежат, за исключением случаев отзыва таких заявок СО НКО при условии, что департамент организационной работы получит соответствующее письменное уведомление до дня проведения заседания конкурсной комиссии.

Заявки представляются на бумажном носителе в формате А4 и на любом электронном носителе в формате Microsoft Word, размер шрифта – не менее 12. Все расходы, связанные с подготовкой и предоставлением заявок на участие в конкурсе, возлагаются на СО НКО.

25. Департамент организационной работы осуществляет прием и регистрацию заявок на участие в конкурсе по адресу: пл. В.И. Ленина, д. 5, каб. 122, г. Архангельск, 163000. Время приема заявок: с 9 до 16 часов московского времени (перерыв с 12 часов 30 минут до 13 часов 30 минут) с понедельника по пятницу, суббота и воскресенье – выходные дни.

Все направленные на участие в конкурсе заявки, в том числе и после доработки по результатам проверки, принимаются департаментом организационной работы по описи документов, представленных для участия в конкурсе, регистрируются в специальном журнале, который пронумерован и скреплен печатью Администрации городского округа "Город Архангельск".

В течение трех рабочих дней с даты регистрации заявки на участие в конкурсе департамент организационной работы осуществляет проверку.

При наличии замечаний департамент организационной работы возвращает ее СО НКО на доработку с указанием сроков устранения замечаний, о чем вносится соответствующая запись в журнал регистрации заявок на участие в конкурсе.

Департамент организационной работы обеспечивает сохранность заявок, а также конфиденциальность полученной информации.

26. СО НКО вправе представить не более одной заявки на участие в конкурсе по каждому направлению, предусмотренному пунктом 7 настоящих Правил;

27. Основаниями для отклонения заявки СО НКО на стадии рассмотрения и оценки заявок являются:

несоответствие СО НКО и заявок требованиям, установленным в пункте 24 настоящих Правил;

несоответствие представленных СО НКО заявок и документов требованиям к заявкам, установленным в постановлении о проведении конкурса;

недоверенность представленной СО НКО информации, в том числе информации о месте нахождения и адресе юридического лица;

подача СО НКО заявки после даты и (или) времени, определенных для подачи заявок.

III. Условия и порядок предоставления субсидии

28. Условиями предоставления субсидии являются:

реализация проекта на территории городского округа "Город Архангельск" по направлениям, предусмотренным пунктом 7 настоящих Правил и указанным в заявке на участие в конкурсе;

использование субсидии на цели, указанные в пункте 4 настоящих Правил;

использование СО НКО собственных средств для реализации проекта или иное участие СО НКО в проекте (материальных и денежных вложений, волонтерского труда и других неденежных вложений) или средств, привлеченных из внебюджетных источников в размере не менее 10 процентов от общего объема фактически понесенных затрат на приобретение товаров, выполнение работ, оказание услуг, связанных с реализацией проекта, и документальное подтверждение указанных затрат;

осуществление платежей за счет субсидии путем безналичных расчетов;

согласие СО НКО на осуществление департаментом организационной работы, контрольно-ревизионным управлением Администрации городского округа "Город Архангельск", контрольно-счетной палатой городского округа "Город Архангельск" (далее – контролирующие органы) проверок соблюдения СО НКО условий, целей и порядка предоставления субсидии;

запрет приобретения получателями субсидий – юридическими лицами, а также иными юридическими лицами, получающими средства на основании договоров, заключенных с получателями субсидий, за счет полученных из соответствующего бюджета бюджетной системы Российской Федерации средств иностранной валюты, за исключением операций, осуществляемых в соответствии с валютным законодательством Российской Федерации при закупке (поставке) высокотехнологичного импортного оборудования, сырья и комплектующих изделий, а также связанных с достижением целей предоставления этих средств;

соответствие СО НКО требованиям, указанным в пункте 23 настоящих Правил, на 1-е число месяца, предшествующего месяцу, в котором планируется проведение конкурса.

Право собственности на имущество, которое будет приобретено или создано в результате реализации проекта за счет средств городского бюджета, будет принадлежать СО НКО.

В случае прекращения деятельности СО НКО, имущество, приобретенное или созданное в результате реализации проекта за счет средств городского бюджета, а также переданное органами местного самоуправления городского округа "Город Архангельск", подлежит передаче в собственность городского округа "Город Архангельск".

Для проверки получателя субсидии на соответствие требованиям, указанным в пункте 23 настоящих Правил, департамент организационной работы запрашивает сведения о СО НКО из Единого государственного реестра юридических лиц.

29. Основанием для отказа в предоставлении СО НКО субсидии является установление факта недостоверности представленной получателем субсидии информации.

При наличии основания для отказа в предоставлении СО НКО субсидии департамент организационной работы в течение 1 рабочего дня со дня истечения срока проверки документов направляет в СО НКО уведомление с указанием оснований для отказа в предоставлении субсидии (по почте заказным письмом с уведомлением о вручении или иным способом, свидетельствующем о получении СО НКО такого уведомления).

30. Размер предоставляемой СО НКО субсидии определяется исходя из бюджета проекта с учетом доли собственных (привлеченных) средств СО НКО и (или) иного участия СО НКО в проекте и в пределах размера субсидии, определенного соглашением о предоставлении субсидии.

31. Соглашения о предоставлении субсидий заключаются Администрацией городского округа "Город Архангельск" с СО НКО по типовой форме, установленной департаментом финансов Администрации городского округа "Город Архангельск", в соответствии с итогами конкурса, утвержденными постановлением Администрации городского округа "Город Архангельск".

Соглашение о предоставлении субсидии содержит положения, предусматривающие согласование новых условий соглашения или расторжение соглашения при недостижении согласия по новым условиям, в случае уменьшения Администрации городского округа "Город Архангельск", как получателю бюджетных средств ранее доведенных лимитов бюджетных обязательств, приводящего к невозможности предоставления субсидии в размере, определенном в соглашении.

Для заключения соглашения о предоставлении субсидии с СО НКО департамент организационной работы в течение 20 рабочих дней с даты принятия постановления Администрации городского округа "Город Архангельск" об итогах проведения конкурса направляет СО НКО предложение о заключении соглашения о предоставлении субсидии (по почте заказным письмом с уведомлением о вручении или иным способом, свидетельствующем о получении СО НКО такого предложения).

Предельный срок заключения соглашения о предоставлении субсидии ограничен 15 рабочими днями со дня получения СО НКО предложения о предоставлении субсидии.

Если по истечении установленного срока соглашение о предоставлении субсидии СО НКО не подписано, обязательства Администрации городского округа "Город Архангельск" по предоставлению субсидии данному СО НКО аннулируются.

В случае изменения положений соглашения, в том числе реквизитов сторон, а также в случае невозможности выполнения работ, предусмотренных проектом, заключается дополнительное соглашение к соглашению (дополнительное соглашение о расторжении соглашения).

32. Результатом предоставления субсидии является реализация проектов СО НКО в количестве, установленном подпрограммой "Поддержка социально ориентированных некоммерческих организаций и развитие институтов гражданского общества на территории городского округа "Город Архангельск" муниципальной программы на текущий год.

33. Перечисление субсидии СО НКО осуществляется Администрацией городского округа "Город Архангельск" в установленном порядке на счет СО НКО, открытый в кредитной организации.

IV. Требования к отчетности

34. СО НКО не позднее 15 декабря текущего года представляет в департамент организационной работы отчет о реализации проекта и об использовании средств на реализацию проекта по форме согласно приложению № 7 к настоящим Правилам на бумажном носителе и в электронном виде (на электронном носителе либо на электронный адрес: semushinana@arhcity.ru) с приложением заверенных руководителем копий документов, подтверждающих произведенные затраты на реализацию проекта (далее – подтверждающие документы);

Департамент организационной работы в течение 3 рабочих дней со дня получения от СО НКО отчетов и подтверждающих документов осуществляет проверку отчетов, в том числе осуществляет оценку результативности использования субсидии социально ориентированной некоммерческой организацией на основании сравнения установленных соглашением о предоставлении субсидии и фактически достигнутых СО НКО значений показателей использования субсидии.

При наличии замечаний полученные документы возвращаются СО НКО на доработку. В случае отсутствия замечаний отчеты согласовываются директором департамента организационной работы.

В случае недостижения показателей результативности использования субсидии, установленных соглашением о предоставлении субсидии, предоставленная субсидия подлежит возврату в городской бюджет в течение 5 рабочих дней со дня получения требования департамента организационной работы, направленного по результатам рассмотрения отчета о реализации проекта (по почте заказным письмом с уведомлением о вручении или иным способом, свидетельствующем о получении СО НКО такого уведомления).

35. Департамент организационной работы проводит мониторинг деятельности СО НКО, осуществляет контроль за реализацией проектов.

36. СО НКО обязаны обеспечить использование субсидии в соответствии с целями, установленными пунктом 4 настоящих Правил, не позднее 1 декабря текущего года.

Остаток субсидии, не использованный СО НКО до 1 декабря текущего года, подлежит возврату в городской бюджет не позднее 15 декабря текущего года.

V. Осуществление контроля за соблюдением условий, целей и порядка предоставления субсидий

37. Контролирующие органы проводят проверки соблюдения СО НКО условий, целей и порядка предоставления субсидий.

38. В случае установления по результатам проверок нарушения условий предоставления субсидии, предусмотренных настоящими Правилами, предоставленная субсидия подлежит возврату путем ее перечисления в доход городского бюджета в соответствии с бюджетным законодательством Российской Федерации;

в течение 30 календарных дней со дня получения требования от департамента организационной работы;

в сроки, определенные контрольно-ревизионным управлением Администрации городского округа "Город Архангельск", контрольно-счетной палатой городского округа "Город Архангельск" в требованиях.

ПРИЛОЖЕНИЕ № 1

к Правилам предоставления из городского бюджета субсидий социально ориентированным некоммерческим организациям на реализацию проектов

Дата получения заявки:	
Номер заявки:	

ЗАЯВЛЕНИЕ

об участии СО НКО в конкурсе проектов

(наименование СО НКО) _____

в лице _____

(уполномоченное лицо СО НКО) _____

(реквизиты документов, устанавливающих полномочия заявителя) _____

заявляют о своем намерении принять участие в конкурсе проектов и представляют проект _____

(название проекта) _____

по приоритетному направлению _____

(наименование приоритетного направления) _____

Подтверждаю отсутствие неисполненной обязанности по уплате налогов, сборов, страховых взносов, пеней, штрафов, процентов, подлежащих уплате в соответствии с законодательством Российской Федерации о налогах и сборах; отсутствие просроченной задолженности по возврату в городской бюджет, а также иной просроченной (неурегулированной) задолженности по денежным обязательствам перед городским бюджетом.

Достоверность представленных сведений гарантирую.

Руководитель СО НКО _____ (подпись) _____ (расшифровка подписи)

Дата _____

М.П. _____

ПРИЛОЖЕНИЕ № 2

к Правилам предоставления из городского бюджета субсидий социально ориентированным некоммерческим организациям на реализацию проектов

ПАСПОРТ ПРОЕКТА

(ФОРМА)

Название проекта	
Приоритетное направление, по которому заявлен проект	
Полное наименование СО НКО	
Юридический и почтовый адрес СО НКО	
Дата регистрации СО НКО	
Количество членов СО НКО	
Ф.И.О. руководителя СО НКО (контактный телефон, факс, электронная почта):	
Срок реализации проекта:	
Предполагаемая дата начала проекта	
Предполагаемая дата окончания проекта	
Общий бюджет проекта, руб.:	

Запрашиваемые средства из городского бюджета, руб.	
Собственные средства СО НКО, руб.	
Привлеченные (иные) средства, руб.	
Реквизиты СО НКО:	
ИНН/КПП	
название и адрес банка	
расчетный счет	
корреспондентский счет	
БИК	

Руководитель СО НКО _____ (подпись) _____ (расшифровка подписи)
М.П.

СОДЕРЖАНИЕ ПРОЕКТА (ФОРМА)

1. Название проекта.
2. Постановка проблемы, на решение которой направлен проект.
В данном разделе необходимо раскрыть проблему, которую предполагается решить в ходе реализации проекта СО НКО, и обосновать необходимость его реализации.
3. Цель и задачи проекта.
Необходимо указать конкретную цель проекта, которая должна непосредственно соотноситься с решаемой проблемой. Затем в логической последовательности перечислить задачи, которые необходимо предпринять для достижения поставленной цели.
4. Календарный план реализации проекта на ____ год:

№ п/п	Мероприятие	Описание мероприятия	Исполнитель	Срок выполнения
1	2	3	4	5

в графе 2 "Мероприятие" поэтапно отразить мероприятия по каждой задаче проекта;
в графе 3 "Описание мероприятия" указать характер планируемых к выполнению работ по проекту, количество требуемого материала, количество трудового времени, при необходимости раскрыть мероприятие более подробно и т.д.;

в графе 4 указать: организации, частные предприниматели (в том числе на договорной основе); ответственные лица; граждане, участвующие на добровольной основе и т.д.;

в графе 5 указать срок выполнения мероприятия по соответствующей позиции календарного плана реализации проекта.

5. Описание процесса реализации проекта.
Данный раздел предусматривает детальное описание процесса реализации проекта: подробное описание мероприятий, обоснование сроков выполнения мероприятий, предполагаемое сотрудничество с организациями для решения поставленных задач (в случае привлечения сторонних организаций и лиц к работе по проекту, в том числе на договорной основе, рекомендуется предварительное получение согласия об участии в реализации проекта в виде подтверждающих писем, которые могут быть приложены к проекту), иные сведения произвольного содержания. Указать людей, занятых в организации и осуществлении проекта, опыт работы каждого исполнителя в данном направлении.

Проекты, не требующие выполнения строительных работ, должны реализовываться без привлечения подрядных организаций.

6. Общая стоимость проекта и запрашиваемая сумма.
В данном разделе указывается объемы и источники финансирования данного проекта.

№ п/п	Источники финансирования проекта	Сумма, руб.
1	Средства городского бюджета	
2	Собственные средства СО НКО	
3	Привлеченные (иные) средства	
4	Стоимость проекта, всего	

В таблице "Источники финансирования проекта" раскрывается структура привлеченных средств для финансирования расходов по проекту:

средства городского бюджета (по данной строке отражается сумма бюджетных средств, запрашиваемая для финансирования проекта на его реализацию);

собственные средства СО НКО (имущество, волонтерский труд (в денежном эквиваленте), самообложение членов СО НКО);

привлеченные средства – все иные источники финансирования проекта: средства сторонних организаций, частные пожертвования (не указанные как собственные средства СО НКО), например в виде денежных средств, материальной помощи, безвозмездного оказания услуг. В случае наличия привлеченных средств необходимо отразить источники предоставления данных средств после таблицы (указать организации, частных лиц, выделивших или намеревающихся выделить финансирование, и конкретные суммы); если привлеченные средства планируется получить в процессе реализации проекта, а не заблаговременно, – рекомендуется предварительно получить согласие о помощи в реализации проекта. Имеющиеся договоренности или соглашения следует подтверждать гарантийными письмами данных организаций/групп/лиц с указанием суммы их финансовых вкладов и/или иных требуемых ресурсов или соглашениями о сотрудничестве.

7. Ожидаемые результаты проекта.
В данном разделе необходимо четко сформулировать ожидаемые результаты по окончании реализации проекта: описать ожидаемые социальный и экономический эффекты на территории реализации проекта, по возможности отразить количественные показатели, характеризующие достижение поставленных целей и решение проблемы, использование результатов проекта после завершения финансирования.

Обоснование количества граждан, которые смогут воспользоваться результатами реализации проекта.

8. Дальнейшее развитие проекта.
В данном разделе необходимо оценить перспективы продолжения проекта после окончания сроков финансирования, источники инвестирования для сохранения и расширения достижений данного проекта и поддержки полученных результатов.

9. Смета проекта.
Стоимость проекта рассчитывается в рублях, где средства направляются на расходы, связанные с реализацией проектов или отдельных мероприятий проектов, в том числе:

расходы на оплату труда;
расходы на приобретение товаров, работ, услуг;
расходы на приобретение имущественных прав, в том числе прав на результаты интеллектуальной деятельности;
арендные платежи;
возмещение расходов добровольцев (волонтеров);
прочие расходы, непосредственно связанные с реализацией проектов.
В стоимость проекта не включаются затраты:
на цели, противоречащие уставной деятельности СО НКО;
на покрытие текущих расходов, не связанных с реализацией проекта;
не влияющие на производственную деятельность, связанные с пополнением оборотных средств и с инфраструктурой организации (при выполнении работ подрядной организацией);
непредвиденные затраты.

БЮДЖЕТ ПРОЕКТА

Наименование расходов	Стоимость единицы в рублях	Количество единиц	Общая стоимость	Софинансирование за весь период в рублях	Запрашиваемая сумма	Комментарий

10. Комментарии к смете проекта.
В данном разделе необходимо представить подробное обоснование потребности в указанных средствах по каждой статье расходов в описательной форме.

Руководитель СО НКО _____ (подпись) _____ (расшифровка подписи)

М.П.

ПРИЛОЖЕНИЕ № 3
к Правилам предоставления из городского бюджета субсидий социально ориентированным некоммерческим организациям на реализацию проектов

СОГЛАСИЕ НА РАЗМЕЩЕНИЕ ИНФОРМАЦИИ (ПУБЛИКАЦИЮ)

(наименование СО НКО)
в лице _____
(уполномоченное лицо СО НКО)

(реквизиты документов, устанавливающих полномочия заявителя)
даю свое согласие на публикацию (размещение) в информационно-телекоммуникационной сети "Интернет" информации о СО НКО, как участнике конкурса, о подаваемой СО НКО заявке.

Руководитель СО НКО _____ (подпись) _____ (расшифровка подписи)

Дата _____

М.П.

ПРИЛОЖЕНИЕ № 4
к Правилам предоставления из городского бюджета субсидий социально ориентированным некоммерческим организациям на реализацию проектов

СОГЛАСИЕ НА ОБРАБОТКУ ПЕРСОНАЛЬНЫХ ДАННЫХ

Я, _____ (Ф.И.О.),
паспорт _____ выдан _____ (серия, номер) _____ (когда и кем выдан),
адрес регистрации: _____

даю свое согласие на обработку в Администрации городского округа "Город Архангельск" моих персональных данных, относящихся исключительно к перечисленным ниже категориям персональных данных: фамилия, имя, отчество; дата рождения; тип документа, удостоверяющего личность; данные документа, удостоверяющего личность; гражданство с целью проведения конкурса проектов СО НКО.

Настоящее согласие предоставляется мной на осуществление действий в отношении моих персональных данных, которые необходимы для достижения указанных выше целей, включая (без ограничения) сбор, систематизацию, накопление, хранение, уточнение (обновление, изменение), использование, а также осуществление любых иных действий, предусмотренных действующим законодательством Российской Федерации.

Я проинформирован, что Администрация городского округа "Город Архангельск" гарантирует обработку моих персональных данных в соответствии с действующим законодательством Российской Федерации как неавтоматизированным, так и автоматизированным способами.

Данное согласие действует до достижения целей обработки персональных данных или в течение срока хранения информации.

Данное согласие может быть отозвано в любой момент по моему письменному заявлению.

Я подтверждаю, что, давая такое согласие, я действую по собственной воле и в своих интересах.

" ____ " _____ 20__ г. _____ (подпись) _____ (расшифровка подписи)

ПРИЛОЖЕНИЕ № 5
к Правилам предоставления из городского бюджета субсидий социально ориентированным некоммерческим организациям на реализацию проектов

Показатели критериев и их балльная оценка

№ п/п	Наименование критерия	Оценка критерия	Значение оценки, баллы
1	2	3	4
1	Актуальность и социальная значимость проекта	низкая средняя высокая	5 10 25
2	Экономическая эффективность проекта (соотношение затрат и планируемых результатов)	сумма предполагаемых расходов на реализацию проекта не соразмерна и не обоснована невозможно достоверно оценить соразмерность расходов на реализацию проекта сумма предполагаемых расходов на реализацию проекта соразмерна и обоснована эффект от реализации проекта значительно превышает сумму предполагаемых расходов на реализацию проекта	0 5 10 25
3	Доля собственных и (или) привлеченных средств в общей стоимости проекта	от 10 до 12 процентов от 12 до 16 процентов включительно от 16 до 20 процентов включительно от 20 до 25 процентов включительно от 25 до 30 процентов включительно от 30 до 50 процентов включительно свыше 50 процентов	5 10 15 20 25 35 45
4	Инновационность, уникальность проекта	проект не привнесит новшества в методы решения проблем целевой группы проект привнесит новшества в методы решения проблем целевой группы	0 10
5	Долгосрочность перспектив влияния результатов реализации проекта на проблему, которую решает проект	однократное применение использование результатов реализации проекта в течение 1 года использование результатов реализации проекта более 1 года	0 5 10
6	Круг лиц, на которых рассчитан проект (количество граждан, на которых направлен эффект от реализации проекта)	до 100 человек включительно от 100 до 500 человек включительно от 500 до 1 000 человек включительно свыше 1 000 человек	0 5 10 15

ПРИЛОЖЕНИЕ № 6
к Правилам предоставления из городского бюджета субсидий социально ориентированным некоммерческим организациям на реализацию проектов

ФОРМА оценочного листа (выдается каждому члену комиссии)

Член конкурсной комиссии

N п/п	Наименование критерия	Балльная оценка критерия		
		Проект 1	Проект 2	Проект...
1	Актуальность и социальная значимость проблемы, на решение которой направлен проект			
2	Экономическая эффективность проекта			
3	Доля собственных и (или) привлеченных средств от общей стоимости проекта			
4	Инновационность, уникальность проекта			
5	Долгосрочность перспектив влияния результатов реализации проекта на проблему, которую решает проект			
6	Круг лиц, на которых рассчитан проект (количество граждан, на которых направлен эффект от реализации проекта)			
Итого				

_____ (подпись члена конкурсной комиссии) _____ (дата)

ПРИЛОЖЕНИЕ № 7
к Правилам предоставления из городского бюджета субсидий социально ориентированным некоммерческим организациям на реализацию проектов

ОТЧЕТ о реализации проекта и об использовании средств на реализацию проекта

Наименование расходов	Стоимость единицы в рублях	Количество единиц	Общая стоимость	Софинансирование за весь период в рублях	Израсходованная сумма	Комментарий
Мероприятие 1:						
Мероприятие 2:						

В данном разделе также необходимо представить подробное описание проведенных мероприятий и достигнутых результатов по каждой статье расходов в описательной форме.

Руководитель СО НКО _____ (подпись) _____ (расшифровка подписи)

М.П.

АДМИНИСТРАЦИЯ ГОРОДСКОГО ОКРУГА "ГОРОД АРХАНГЕЛЬСК"

ПО С Т А Н О В Л Е Н И Е

от 18 марта 2022 г. № 556

Об утверждении форм проверочных листов (списка контрольных вопросов, ответы на которые свидетельствуют о соблюдении или несоблюдении контролируемым лицом обязательных требований), используемых при осуществлении муниципального контроля на автомобильном транспорте, городском наземном электрическом транспорте и в дорожном хозяйстве на территории городского округа "Город Архангельск"

В соответствии со статьей 53 Федерального закона от 31 июля 2020 года "О государственном контроле (надзоре) и муниципальном контроле в Российской Федерации", постановлением Правительства Российской Федерации от 27 октября 2021 года № 1844 "Об утверждении требований к разработке, содержанию, общественному обсуждению проектов форм проверочных листов, утверждению, применению, актуализации форм проверочных листов, а также случаев обязательного применения проверочных листов" Администрация городского округа "Город Архангельск" **постановляет:**

1. Утвердить: форму проверочного листа (списка контрольных вопросов, ответы на которые свидетельствуют о соблюдении или несоблюдении контролируемым лицом обязательных требований), используемых при осуществлении муниципального контроля на автомобильном транспорте, согласно приложению № 1; форму проверочного листа (списка контрольных вопросов, ответы на которые свидетельствуют о соблюдении или несоблюдении контролируемым лицом обязательных требований), используемых при осуществлении муниципального контроля в дорожном хозяйстве, согласно приложению № 2;
2. Опубликовать постановление в газете "Архангельск – город воинской славы" и на официальном информационном интернет-портале городского округа "Город Архангельск".

Глава городского округа
"Город Архангельск"

Д.А. Морев

ПРИЛОЖЕНИЕ № 1
к постановлению Администрации
городского округа "Город Архангельск"
от 18 марта 2022 г. № 556

Департамент транспорта, строительства и городской инфраструктуры
Администрации городского округа "Город Архангельск"

Место для нанесения QR-кода*

ПРОВЕРОЧНЫЙ ЛИСТ
(список контрольных вопросов, ответы на которые свидетельствуют
о соблюдении или несоблюдении контролируемым лицом обязательных требований),
используемых при осуществлении муниципального контроля
на автомобильном транспорте

1. Настоящий проверочный лист используется при проведении плановых проверок при осуществлении муниципально-го контроля на автомобильном транспорте на территории городского округа "Город Архангельск".
Настоящий проверочный лист утвержден постановлением Администрации городского округа "Город Архангельск" от _____ марта 2022 года № _____.
2. Муниципальный контроль за осуществлением регулярных автобусных перевозок пассажиров и багажа на территории городского округа "Город Архангельск" осуществляется департаментом транспорта, строительства и городской инфраструктуры Администрации городского округа "Город Архангельск".
3. Наименование контрольного мероприятия: _____
4. Наименование объекта контроля, в отношении которого проводится контрольное мероприятие: _____
5. Фамилия, имя и отчество (при наличии) гражданина или индивидуального предпринимателя, его идентификационный номер налогоплательщика и (или) основной государственный регистрационный номер индивидуального предпринимателя, адрес регистрации гражданина или индивидуального предпринимателя, наименование юридического лица, его идентификационный номер налогоплательщика и (или) основной государственный регистрационный номер, адрес юридического лица (его филиалов, представительств, обособленных структурных подразделений), являющихся контролируемыми лицами: _____
6. Место (места) проведения контрольного мероприятия с заполнением проверочного листа: _____
7. Реквизиты решения о проведении контрольного мероприятия: _____
8. Учетный номер контрольного мероприятия: _____
9. Список контрольных вопросов, отражающих содержание обязательных требований, ответы на которые свидетельствуют о соблюдении или несоблюдении контролируемым лицом обязательных требований:

Вопросы, отражающие содержание обязательных требований	Реквизиты нормативных правовых актов с указанием их структурных единиц, которыми установлены обязательные требования	Ответы на вопросы	
		Да	Нет
1	2	3	4
Соответствуют ли характеристики транспортных средств условиям муниципального контракта, указанным в карте маршрута регулярных перевозок?	Часть 3 статьи 35 Федерального закона от 13 июля 2015 года № 220-ФЗ "Об организации регулярных перевозок пассажиров и багажа автомобильным транспортом и городским наземным электрическим транспортом в Российской Федерации и о внесении изменений в отдельные законодательные акты Российской Федерации"		
Осуществляются ли регулярные перевозки пассажиров и багажа по расписанию?	Пункт 3 постановления Правительства Российской Федерации от 1 октября 2020 года № 1586 "Об утверждении Правил перевозок пассажиров и багажа автомобильным транспортом и городским наземным электрическим транспортом" (далее – Правила)		
Соблюдается ли схема маршрута регулярных перевозок?	Пункт 7 Правил		
Осуществляется ли информирование пассажиров об остановочных пунктах?	Пункт 10 Правил		
Размещено ли расписание во всех остановочных пунктах маршрута регулярных перевозок, в которых предусмотрена обязательная остановка?	Пункт 11 Правил		
Соблюдаются ли требования по внешнему и внутреннему оформлению транспортного средства?	Внешнее оформление в соответствии с пунктами 17 – 22 Правил; внутреннее оформление в соответствии с пунктами 23 – 26 Правил		
Оснащены ли транспортные средства, используемые для перевозок пассажиров аппаратурой спутниковой навигации?	Постановление Правительства Российской Федерации от 22 декабря 2020 года № 2216 "Об утверждении Правил оснащения транспортных средств категорий М2, М3 и транспортных средств категорий N, используемых для перевозки опасных грузов, аппаратурой спутниковой навигации"		
Обеспечиваются ли безопасные условия перевозки пассажиров на муниципальных маршрутах регулярных перевозок на территории городского округа "Город Архангельск"?	Пункт 10 приказа Минтранса России от 30 апреля 2021 года № 145 "Об утверждении Правил обеспечения безопасности перевозок автомобильным транспортом и городским наземным электрическим транспортом"		
Осуществляются ли регулярные автобусные перевозки при отключенном абонентском телематическом терминале или при его отсутствии?	Пункт 2 областного закона от 30 мая 2014 года № 130-ФЗ "Об организации транспортного обслуживания населения автомобильным транспортом общего пользования в Архангельской области"		

(должность, фамилия и инициалы
должностного лица, осуществляющего плановую
проверку и заполняющего проверочный лист

(подпись)

(дата подписания проверочного листа)

ПРИЛОЖЕНИЕ № 2
к постановлению Администрации
городского округа "Город Архангельск"
от 18 марта 2022 г. № 556

Департамент транспорта, строительства и городской инфраструктуры
Администрации городского округа "Город Архангельск"

Место для нанесения QR-кода*

ПРОВЕРОЧНЫЙ ЛИСТ
(список контрольных вопросов, ответы на которые свидетельствуют о соблюдении
или несоблюдении контролируемым лицом обязательных требований), используемых
при осуществлении муниципального контроля в дорожном хозяйстве

1. Настоящий проверочный лист используется при проведении плановых проверок при осуществлении муниципально-го контроля в дорожном хозяйстве на территории городского округа "Город Архангельск".
Настоящий проверочный лист утвержден постановлением Администрации городского округа "Город Архангельск" от _____ марта 2022 года № _____.

2. Муниципальный контроль в дорожном хозяйстве на территории городского округа "Город Архангельск" осуществляется департаментом транспорта, строительства и городской инфраструктуры Администрации городского округа "Город Архангельск".

3. Наименование контрольного мероприятия: _____
4. Наименование объекта контроля, в отношении которого проводится контрольное мероприятие: _____
5. Фамилия, имя и отчество (при наличии) гражданина или индивидуального предпринимателя, его идентификационный номер налогоплательщика и (или) основной государственный регистрационный номер индивидуального предпринимателя, адрес регистрации гражданина или индивидуального предпринимателя, наименование юридического лица, его идентификационный номер налогоплательщика и (или) основной государственный регистрационный номер, адрес юридического лица (его филиалов, представительств, обособленных структурных подразделений), являющихся контролируемыми лицами: _____
6. Место (места) проведения контрольного мероприятия с заполнением проверочного листа: _____
7. Реквизиты решения о проведении контрольного мероприятия: _____
8. Учетный номер контрольного мероприятия: _____
9. Список контрольных вопросов, отражающих содержание обязательных требований, ответы на которые свидетельствуют о соблюдении или несоблюдении контролируемым лицом обязательных требований:

№ п/п	Перечень вопросов, отражающих содержание обязательных требований	Нормативный правовой акт, содержащий обязательные требования (реквизиты, его структурная единица)	Вывод о соблюдении установленных требований		Способ подтверждения соблюдения установленных требований	Примечание
			Да	Нет		
1	2	3	4	5	6	7
1	Осуществляется ли паспортизация автомобильных дорог?	Часть 3 статьи 17 Федерального закона от 8 ноября 2007 года № 257-ФЗ "Об автомобильных дорогах и о дорожной деятельности в Российской Федерации и о внесении изменений в отдельные законодательные акты Российской Федерации"; подпункт 4 пункта 9 раздела IV "Классификации работ по капитальному ремонту, ремонту и содержанию автомобильных дорог", утвержденной приказом Министрства транспорта Российской Федерации от 16 ноября 2012 года № 402			Предоставление паспорта дороги	Для владельцев автомобильных дорог
		пункт 4.11 ГОСТ Р 58862-2020. Национальный стандарт Российской Федерации. Дороги автомобильные общего пользования. Содержание. Периодичность проведения				
		пункт 4.2 ГОСТ 33388-2015. Межгосударственный стандарт. Дороги автомобильные общего пользования. Требования к проведению диагностики и паспортизации				
2	Проводится ли оценка технического состояния автомобильных дорог общего пользования местного значения?	Часть 4 статьи 17 Федерального закона от 8 ноября 2007 года № 257-ФЗ "Об автомобильных дорогах и о дорожной деятельности в Российской Федерации и о внесении изменений в отдельные законодательные акты Российской Федерации"; Порядок проведения оценки технического состояния автомобильных дорог, утвержденного приказом Минтранса России от 7 августа 2020 года № 288			Представление результатов оценки технического состояния	Для владельцев автомобильных дорог
3	Введены ли временные ограничения или прекращение движения транспортных средств по автомобильным дорогам местного значения?	Часть 2 статьи 30 Федерального закона от 8 ноября 2007 года № 257-ФЗ "Об автомобильных дорогах и о дорожной деятельности в Российской Федерации и о внесении изменений в отдельные законодательные акты Российской Федерации"			Акт о введении временных ограничений	Для владельцев автомобильных дорог
4	Осуществляется ли контроль качества в отношении применяемых подрядными организациями дорожно-строительных материалов и изделий?	Пункт 24.1 статьи 5 Технического регламента Таможенного союза "Безопасность автомобильных дорог" (ТР ТС 014/2011), утвержденного решением Комиссии Таможенного союза от 18 октября 2011 года № 827			Результаты контроля	Для владельцев автомобильных дорог
5	Проведен ли мониторинг, включающего сведения о соблюдении (несоблюдении) технических требований и условий, подлежащих обязательному исполнению?	Часть 8 статьи 26 Федерального закона от 8 ноября 2007 года № 257-ФЗ "Об автомобильных дорогах и о дорожной деятельности в Российской Федерации и о внесении изменений в отдельные законодательные акты Российской Федерации"; приказ Минтранса России от 12 ноября 2013 года № 348 "Об утверждении порядка осуществления владельцем автомобильной дороги мониторинга соблюдения технических требований и условий, подлежащих обязательному исполнению, при строительстве и реконструкции в границах придорожных полос автомобильных дорог объектов капитального строительства, объектов, предназначенных для осуществления дорожной деятельности, и объектов дорожного сервиса, а также при установке рекламных конструкций, информационных щитов и указателей"			Результаты мониторинга	Для владельцев автомобильных дорог
6	Соответствует ли покрытие проезжей части?	Пункт 13.2 Технического регламента Таможенного союза "Безопасность автомобильных дорог" (ТР ТС 014/2011), утвержденного решением Комиссии Таможенного союза от 18 октября 2011 года № 827			Обследование автомобильной дороги	Для владельцев автомобильных дорог и подрядных организаций
7	Соответствует ли водоотвод?	Пункт 13.2 Технического регламента Таможенного союза "Безопасность автомобильных дорог" (ТР ТС 014/2011), утвержденного решением Комиссии Таможенного союза от 18 октября 2011 года № 827			Обследование автомобильной дороги	Для владельцев автомобильных дорог и подрядных организаций
8	Каковы сцепные качества дорожного покрытия?	Пункт 13.2 Технического регламента Таможенного союза "Безопасность автомобильных дорог" (ТР ТС 014/2011), утвержденного решением Комиссии Таможенного союза от 18 октября 2011 года № 827			Обследование автомобильной дороги	Для владельцев автомобильных дорог и подрядных организаций
9	Соответствует ли ровность дорожного покрытия?	Пункт 13.2 Технического регламента Таможенного союза "Безопасность автомобильных дорог" (ТР ТС 014/2011), утвержденного решением Комиссии Таможенного союза от 18 октября 2011 года № 827			Обследование автомобильной дороги	Для владельцев автомобильных дорог и подрядных организаций
10	Соответствует ли обочина техническому регламенту?	Пункт 13.2 Технического регламента Таможенного союза "Безопасность автомобильных дорог" (ТР ТС 014/2011), утвержденного решением Комиссии Таможенного союза от 18 октября 2011 года № 827			Обследование автомобильной дороги	Для владельцев автомобильных дорог и подрядных организаций
11	Соответствует ли видимость техническому регламенту?	Пункт 13.2 Технического регламента Таможенного союза "Безопасность автомобильных дорог" (ТР ТС 014/2011), утвержденного решением Комиссии Таможенного союза от 18 октября 2011 года № 827			Обследование автомобильной дороги	Для владельцев автомобильных дорог и подрядных организаций
12	Соответствуют ли мосты, путепроводы техническому регламенту?	Пункт 13.3 Технического регламента Таможенного союза "Безопасность автомобильных дорог" (ТР ТС 014/2011), утвержденного решением Комиссии Таможенного союза от 18 октября 2011 года № 827			Обследование автомобильной дороги	Для владельцев автомобильных дорог и подрядных организаций
13	Соответствует ли дорожные знаки техническому регламенту?	Пункт 13.5 Технического регламента Таможенного союза "Безопасность автомобильных дорог" (ТР ТС 014/2011), утвержденного решением Комиссии Таможенного союза от 18 октября 2011 года № 827			Обследование автомобильной дороги	Для владельцев автомобильных дорог и подрядных организаций
14	Соответствие дорожной разметки?	Пункт 13.5 Технического регламента Таможенного союза "Безопасность автомобильных дорог" (ТР ТС 014/2011), утвержденного решением Комиссии Таможенного союза от 18 октября 2011 года № 827			Обследование автомобильной дороги	Для владельцев автомобильных дорог и подрядных организаций
15	Соответствуют ли светофоры техническому регламенту?	Пункт 13.5 Технического регламента Таможенного союза "Безопасность автомобильных дорог" (ТР ТС 014/2011), утвержденного решением Комиссии Таможенного союза от 18 октября 2011 года № 827			Обследование автомобильной дороги	Для владельцев автомобильных дорог и подрядных организаций

16	Имеются ли направляющие устройства?	Пункт 13.5 Технического регламента Таможенного союза "Безопасность автомобильных дорог" (ТР ТС 014/2011), утвержденного решением Комиссии Таможенного союза от 18 октября 2011 года № 827	Обследование автомобильной дороги	Для владельцев автомобильных дорог и подрядных организаций
17	Соответствуют ли железнодорожные переезды техническому регламенту?	Пункт 13.5 Технического регламента Таможенного союза "Безопасность автомобильных дорог" (ТР ТС 014/2011), утвержденного решением Комиссии Таможенного союза от 18 октября 2011 года № 827	Обследование автомобильной дороги	Для владельцев автомобильных дорог и подрядных организаций
18	Соответствуют ли временные знаки и светофоры техническому регламенту?	Пункт 13.5 Технического регламента Таможенного союза "Безопасность автомобильных дорог" (ТР ТС 014/2011), утвержденного решением Комиссии Таможенного союза от 18 октября 2011 года № 827	Обследование автомобильной дороги	Для владельцев автомобильных дорог и подрядных организаций
19	Соответствуют ли ограждения техническому регламенту?	Пункт 13.6 Технического регламента Таможенного союза "Безопасность автомобильных дорог" (ТР ТС 014/2011), утвержденного решением Комиссии Таможенного союза от 18 октября 2011 года № 827	Обследование автомобильной дороги	Для владельцев автомобильных дорог и подрядных организаций
20	Соответствует ли горизонтальная освещенность техническому регламенту?	Пункт 13.7 Технического регламента Таможенного союза "Безопасность автомобильных дорог" (ТР ТС 014/2011), утвержденного решением Комиссии Таможенного союза от 18 октября 2011 года № 827	Обследование автомобильной дороги	Для владельцев автомобильных дорог и подрядных организаций
21	Не нарушается ли требования технического регламента по размещению наружной рекламы?	Пункт 13.8 Технического регламента Таможенного союза "Безопасность автомобильных дорог" (ТР ТС 014/2011), утвержденного решением Комиссии Таможенного союза от 18 октября 2011 года № 827	Обследование автомобильной дороги	Для владельцев автомобильных дорог, подрядных организаций и объектов дорожного сервиса
22	Как осуществляется очистка покрытия от снега?	Пункт 13.9 Технического регламента Таможенного союза "Безопасность автомобильных дорог" (ТР ТС 014/2011), утвержденного решением Комиссии Таможенного союза от 18 октября 2011 года № 827	Обследование автомобильной дороги	Для владельцев автомобильных дорог и подрядных организаций
23	Каким образом проводится ликвидация зимней скользкости?	Пункт 13.9 Технического регламента Таможенного союза "Безопасность автомобильных дорог" (ТР ТС 014/2011), утвержденного решением Комиссии Таможенного союза от 18 октября 2011 года № 827	Обследование автомобильной дороги	Для владельцев автомобильных дорог и подрядных организаций
24	Как осуществляется проведение входного контроля поступающих дорожно-строительных материалов и изделий (строительство, реконструкция, капитальный ремонт и эксплуатация автомобильных дорог)?	Пункт 24.1 Технического регламента Таможенного союза "Безопасность автомобильных дорог" (ТР ТС 014/2011), утвержденного решением Комиссии Таможенного союза от 18 октября 2011 года № 827	Результаты проведения входного контроля, сопроводительные документы на материалы и изделия	Подрядные организации
25	Наличие декларации материалов?	Пункты 14; 24.2 Технического регламента Таможенного союза "Безопасность автомобильных дорог" (ТР ТС 014/2011), утвержденного решением Комиссии Таможенного союза от 18 октября 2011 года № 827	Предоставление декларации либо сведений о декларации	Для подрядных организаций
26	Наличие сертификата на изделия и материалы?	Пункты 14; 24.3 Технического регламента Таможенного союза "Безопасность автомобильных дорог" (ТР ТС 014/2011), утвержденного решением Комиссии Таможенного союза от 18 октября 2011 года № 827	Предоставление сертификата либо сведений о сертификате	Для подрядных организаций
27	Каким образом осуществляется содержание подъездов, съездов и примыканий, стоянок и мест остановки транспортных средств, переходно-скоростных полос объекта дорожного сервиса на автомобильных дорогах общего пользования местного значения?	Часть 10, статьи 22 Федерального закона от 8 ноября 2007 года № 257-ФЗ "Об автомобильных дорогах и о дорожной деятельности в Российской Федерации и о внесении изменений в отдельные законодательные акты Российской Федерации"; "Классификация работ по капитальному ремонту, ремонту и содержанию автомобильных дорог", утвержденной приказом Министерства транспорта Российской Федерации от 16 ноября 2012 года № 402	Обследование автомобильной дороги	Владелец объекта дорожного сервиса

8	652193.72	2520237.65	6°43.4'	20.16
9	652213.74	2520240.01	6°14.2'	15.83
10	652229.48	2520241.73	7°17.2'	20.18
11	652249.50	2520244.29	3°06.3'	13.48
12	652262.96	2520245.02	97°59.0'	15.98
13	652260.74	2520260.85	6°06.7'	11.36
14	652272.04	2520262.06	98°55.4'	13.09
15	652270.01	2520274.99	8°54.2'	15.51
16	652285.33	2520277.39	98°44.6'	101.63
17	652269.88	2520377.84	188°07.8'	0.14
18	652269.74	2520377.82	190°10.0'	19.66
19	652250.39	2520374.35	98°46.6'	21.04
20	652247.18	2520395.14	9°43.3'	19.66
21	652266.56	2520398.46	7°35.7'	0.15
22	652266.71	2520398.48	98°45.6'	110.06
23	652249.95	2520507.25	188°45.0'	27.35
24	652222.92	2520503.09	234°56.1'	6.48
25	652219.20	2520497.79	187°36.8'	20.83
26	652198.55	2520495.03	155°05.9'	5.70
27	652193.38	2520497.43	153°34.4'	13.01
28	652181.73	2520503.22	241°36.5'	137.69
29	652116.26	2520382.09	241°17.0'	25.25
30	652104.13	2520359.95	241°22.3'	15.78
31	652096.57	2520346.10	241°39.3'	25.78
32	652084.33	2520323.41	151°02.8'	20.72
33	652066.20	2520333.44	61°42.3'	25.63
34	652078.35	2520356.01	60°30.9'	7.64
35	652082.11	2520362.66	151°19.2'	35.99
36	652050.54	2520379.93	239°55.2'	15.02
37	652043.01	2520366.93	330°54.3'	2.74
38	652045.40	2520365.60	241°14.6'	5.61
39	652042.70	2520360.68	319°30.1'	1.80
40	652044.07	2520359.51	236°23.3'	6.12
41	652040.68	2520354.41	238°22.1'	4.71
42	652038.21	2520350.40	231°14.9'	0.97
43	652037.60	2520349.64	151°12.3'	26.33
44	652014.53	2520362.32	153°45.1'	4.86
45	652010.17	2520364.47	155°56.6'	3.07
46	652007.37	2520365.72	242°55.3'	102.99
47	651960.49	2520274.02	334°14.1'	67.20
48	652021.01	2520244.81	61°07.3'	24.83
49	652033.00	2520266.55	331°14.1'	16.54
50	652047.50	2520258.59	241°14.5'	38.22
51	652167.67	2520270.66	105°19.2'	19.61
52	652162.49	2520289.57	14°44.8'	82.58
53	652242.35	2520310.59	284°08.5'	19.69
54	652247.16	2520291.50	194°41.4'	82.18
55	652115.04	2520292.32	150°44.2'	26.98
56	652091.50	2520305.51	61°38.6'	43.65
57	652112.23	2520343.92	330°53.7'	37.54
58	652145.03	2520325.66	241°18.3'	23.70
59	652133.65	2520304.87	213°59.7'	22.45
60	652193.34	2520307.46	156°10.3'	29.31
61	652166.53	2520319.30	147°59.0'	28.01
62	652142.78	2520334.15	61°55.6'	78.86
63	652179.89	2520403.73	332°04.9'	31.44
64	652207.67	2520389.01	328°29.0'	14.40
65	652219.95	2520381.48	265°03.3'	33.18
66	652217.09	2520348.42	253°27.6'	41.90
67	652205.16	2520308.25	183°49.4'	11.85

(должность, фамилия и инициалы)
_____ (подпись)
должностного лица, осуществляющего плановую
проверку и заполняющего проверочный лист

(дата подписания проверочного листа)

ПРИЛОЖЕНИЕ № 2
к постановлению Главы
городского округа "Город Архангельск"
от 18 марта 2022 г. № 557

Перечень объектов капитального строительства, не являющихся объектами культурного наследия (памятники истории и культуры) народов Российской Федерации, расположенных на территории жилой застройки городского округа "Город Архангельск" в границах ул. Попова, просп. Обводный канал, ул. Логинова, ул. Г. Суфтина, подлежащей комплексному развитию

**ГЛАВА ГОРОДСКОГО ОКРУГА
"ГОРОД АРХАНГЕЛЬСК"**

ПОСТАНОВЛЕНИЕ

от 18 марта 2022 г. № 557

О принятии решения о комплексном развитии территории жилой застройки городского округа "Город Архангельск" в границах ул. Попова, просп. Обводный канал, ул. Логинова, ул. Г. Суфтина

В соответствии Градостроительным кодексом Российской Федерации, постановлением Правительства Архангельской области от 30 июня 2021 года № 326-пп "О комплексном развитии территорий в Архангельской области", руководствуясь статьей 38 Устава городского округа "Город Архангельск", **постановляю:**

1. Принять решение о комплексном развитии территории жилой застройки городского округа "Город Архангельск" в границах ул. Попова, просп. Обводный канал, ул. Логинова, ул. Г. Суфтина площадью 4,2259 га, с местоположением и в границах согласно приложению № 1.
2. Утвердить перечень объектов капитального строительства, не являющихся объектами культурного наследия (памятники истории и культуры) народов Российской Федерации, расположенных на территории жилой застройки городского округа "Город Архангельск" в границах ул. Попова, просп. Обводный канал, ул. Логинова, ул. Г. Суфтина, подлежащей комплексному развитию, в том числе перечень объектов капитального строительства, подлежащих сносу, включая многоквартирные жилые дома, согласно приложению № 2.
3. Определить предельный срок реализации решения, указанного в пункте 1 настоящего постановления – 10 лет.
4. Установить, что самостоятельная реализация Администрацией городского округа "Город Архангельск" решения, указанного в пункте 1 настоящего постановления, не предусмотрена.
5. Определить основные виды разрешенного использования земельных участков и объектов капитального строительства, которые могут быть выбраны при реализации решения, указанного в пункте 1 настоящего постановления, а также предельные параметры разрешенного строительства, реконструкции объектов капитального строительства на территории жилой застройки городского округа "Город Архангельск" в границах ул. Попова, просп. Обводный канал, ул. Логинова, ул. Г. Суфтина согласно приложению № 3.
6. Определить сведения, обобщающие границы территории, подлежащей комплексному развитию согласно приложению № 4.
7. Утвердить перечень земельных участков и расположенных на них объектов недвижимости согласно приложению 5.
8. Опубликовать постановление в газете "Архангельск – город воинской славы" и на официальном информационном интернет-портале городского округа "Город Архангельск".

Глава городского округа
"Город Архангельск"

Д.А. Морев

ПРИЛОЖЕНИЕ № 1
к постановлению Главы
городского округа "Город Архангельск"
от 18 марта 2022 г. № 557

Местоположение, границы территории жилой застройки городского округа "Город Архангельск" в границах ул. Попова, просп. Обводный канал, ул. Логинова, ул. Г. Суфтина, подлежащей комплексному развитию

Перечень координат характерных точек границ территории жилой застройки городского округа "Город Архангельск" в границах ул. Попова, просп. Обводный канал, ул. Логинова, ул. Г. Суфтина, подлежащей комплексному развитию				
Номер точки	X	Y	Дирекционный угол	Длина
1	652029.11	2520225.08	2°41.1'	9.39
2	652038.49	2520225.52	19°49.3'	18.81
3	652056.19	2520231.90	8°20.9'	81.20
4	652136.53	2520243.69	46°30.2'	11.06
5	652144.14	2520251.71	6°48.7'	35.83
6	652179.72	2520255.96	277°20.8'	18.92
7	652182.14	2520237.19	2°16.5'	11.59

№ п/п	Адрес	Кадастровый номер объекта капитального строительства	Вид работ
Многоквартирные дома, признанные аварийными и подлежащими сносу			
1.	ул. Попова, д. 50 <*>	29-22:040620:53	Снос
2.	ул. Попова, д. 50, корп. 1 <*>	29-22:040620:54	Снос
3.	ул. Попова, д. 52, корп. 1	29-22:040620:39	Снос
4.	ул. Попова, д. 57	29-22:040619:41	Снос
5.	ул. Попова, д. 59	29-22:040619:36	Снос
6.	ул. Попова, д. 61	29-22:040619:37	Снос
7.	ул. Логинова, д. 70	29-22:040619:43	Снос
8.	ул. Логинова, д. 78	29-22:040619:31	Снос
Многоквартирные дома			
1.	просп. Обводный канал, д. 48, корп. 1	29-22:040619:33	Снос
2.	просп. Обводный канал, д. 58, корп. 2	29-22:040619:32	Снос
3.	просп. Обводный канал, д. 58, корп. 3	29-22:040619:40	Снос
4.	ул. Логинова, д. 72	29-22:040619:26	Снос
5.	ул. Логинова, д. 72, корп. 1	29-22:040619:27	Снос
6.	ул. Логинова, д. 76	29-22:040619:38	Снос
7.	ул. Логинова, д. 78, корп. 1	29-22:040741:41	Снос
Иные объекты капитального строительства			
1.	ТП-124 (Группа ТП-10/0,4кВ с центром питания-подстанция 110/10 кВ № 2 "Привокзальная")	29-22:040619:374	Реконструкция

<*> в соответствии с Перечнем многоквартирных домов, признанных аварийными до 1 января 2017 года, приложения № 2 к адресной программе Архангельской области "Переселение граждан из аварийного жилищного фонда на 2019 – 2025 годы" (в редакции постановления Правительства Архангельской области от 9 июля 2021 года № 342-пп).

Объекты инженерно-технического обеспечения		
№ п/п	Адрес	Кадастровый номер объекта капитального строительства
1.	Тепловые сети L=2534,0	29-22:000000:7796
2.	Внутриквартальные сети водопровода 219 квартала	29-22:000000:8046
3.	Сети внутриквартальной хозяйственной канализации 221 квартала	29-22:000000:8151
4.	Внутриквартальные сети хозяйственно-бытовой канализации 222 квартала	29-22:000000:8191
5.	Внутриквартальные сети водопровода 221 квартала г. Архангельска	29-22:000000:8316
6.	Внутриквартальные сети водопровода 222 квартала	29-22:000000:8339
7.	Канализационная сеть	29-22:040620:41
8.	Воздушный ввод от опоры ВЛ-0,4 кв ТП-124 до изоляторов на стене жилого дома ул. Попова, д. 56	29-22:040620:913
9.	Сеть горячего водоснабжения от места врезки в центральном тепловом пункте дома № 50, корп. 1 по ул. Попова до наружной проекции стены жилого дома № 50, корп. 2 по ул. Попова	29-22:040620:1033
10.	Тепловая сеть от места врезки в центральном тепловом пункте дома № 50, корп. 1 по ул. Попова до наружной проекции стены жилого дома № 50, корп. 2 по ул. Попова	29-22:040620:1040

ПРИЛОЖЕНИЕ № 3
к постановлению Главы
городского округа "Город Архангельск"
от 18 марта 2022 г. № 557

Основные виды разрешенного использования земельных участков и объектов капитального строительства, которые могут быть выбраны при реализации решения о комплексном развитии территории жилой застройки городского округа "Город Архангельск" в границах ул. Попова, просп. Обводный канал, ул. Логинова, ул. Г. Суфтина, а также предельные параметры разрешенного строительства, реконструкции объектов капитального строительства в границах ул. Попова, просп. Обводный канал, ул. Логинова, ул. Г. Суфтина

Основные виды Разрешенного использования	Предельные размеры земельных участков и предельные параметры разрешенного строительства реконструкции объектов капитального строительства	Код Разрешенного использования <*>
Среднеэтажная жилая застройка	Минимальный размер земельного участка – 1 200 кв. м. Максимальные размеры земельного участка – не подлежат установлению. Минимальный процент застройки в границах земельного участка – 10. Максимальный процент застройки в границах земельного участка – 40. Предельное количество надземных этажей – 8. Предельная высота объекта не более 40 м. Минимальная доля озеленения территории – 15 %	2.5
Многоэтажная жилая застройка (высотная застройка)	Минимальный размер земельного участка – 1 500 кв. м. Максимальные размеры земельного участка – не подлежат установлению. Минимальный процент застройки в границах земельного участка – 10. Максимальный процент застройки в границах земельного участка – 40. Максимальный процент застройки подземной части земельного участка – 80. Предельное количество надземных этажей – 16. Предельная высота объекта не более 60 м. Минимальная доля озеленения территории – 15 %.	2.6
Бытовое обслуживание	Минимальные размеры земельного участка – 500 кв. м. Максимальные размеры земельного участка – не подлежат установлению. Минимальный процент застройки в границах земельного участка – 10. Максимальный процент застройки в границах земельного участка – 50. Предельное количество надземных этажей – 8. Предельная высота объекта не более 40 м. Минимальная доля озеленения территории – 15 %.	3.3
Образование и просвещение	Минимальные размеры земельного участка для объектов дошкольного образования: до 100 мест – 44 кв. м на место; свыше 100 мест – 38 кв. м на место.	
	Минимальные размеры земельного участка для объектов начального и среднего общего образования при вместимости: от 40 до 400 учащихся – 55 кв. м на учащегося; от 400 до 500 учащихся – 65 кв. м на учащегося; от 500 до 600 учащихся – 55 кв. м на учащегося; от 600 до 800 учащихся – 45 кв. м на учащегося; от 800 до 1 100 учащихся – 36 кв. м на учащегося; от 1 100 до 1 500 учащихся – 23 кв. м на учащегося; от 1 500 до 2 000 учащихся – 18 кв. м на учащегося; свыше 2 000 учащихся – 16 кв. м на учащегося. Максимальные размеры земельного участка – не подлежат установлению. Минимальный процент застройки в границах земельного участка – 10. Максимальный процент застройки в границах земельного участка – 40. Предельное количество надземных этажей – 8. Предельная высота объекта не более 40 м. Минимальная доля озеленения территории – 15 %.	3.5
Обеспечение внутреннего правопорядка	Минимальные размеры земельного участка для объектов пожарной охраны государственной противопожарной службы: до 3 машин – 5000 кв. м; от 4 до 6 машин – 9000 кв. м; от 8 до 10 машин – 18 000 кв. м. Минимальные размеры земельного участка для иных объектов обеспечения внутреннего правопорядка не подлежат установлению. Максимальные размеры земельного участка – не подлежат установлению. Минимальный процент застройки в границах земельного участка – 10. Максимальный процент застройки в границах земельного участка – 80. Предельное количество надземных этажей – не подлежат установлению. Предельная высота объекта – не подлежат установлению. Минимальная доля озеленения территории – 15 %.	8.3
Магазины	Минимальные размеры земельного участка – 500 кв. м. Максимальные размеры земельного участка – не подлежат установлению. Минимальный процент застройки в границах земельного участка – 10. Максимальный процент застройки в границах земельного участка – 50. Предельное количество надземных этажей – 8. Предельная высота объекта не более 40 м. Минимальная доля озеленения территории – 15 %.	4.4
Основные виды Разрешенного использования	Предельные размеры земельных участков и предельные параметры разрешенного строительства реконструкции объектов капитального строительства	Код Разрешенного использования <*>
Общественное питание	Минимальные размеры земельного участка: при числе мест до 100 – 0,2 га на объект; при числе мест свыше 100 до 150 – 0,15 га на объект; при числе мест свыше 150 – 0,1 га на объект; Максимальные размеры земельного участка – не подлежат установлению. Минимальный процент застройки в границах земельного участка – 10. Максимальный процент застройки в границах земельного участка – 50. Предельное количество надземных этажей – 8. Предельная высота объекта не более 40 м. Минимальная доля озеленения территории – 15 %.	4.6
Отдых (рекреация)	Минимальные размеры земельного участка – не подлежат установлению. Максимальные размеры земельного участка – не подлежат установлению. Минимальный процент застройки в границах земельного участка – 10. Максимальный процент застройки в границах земельного участка – 50. Предельное количество надземных этажей – не подлежат установлению. Предельная высота объекта – не подлежат установлению. Минимальная доля озеленения территории – 15 %.	5.0
Благоустройство территории	Минимальные размеры земельного участка, максимальные размеры земельного участка, минимальные отступы от границ земельного участка в целях определения места допустимого размещения объекта, предельное количество надземных этажей, предельная высота объекта, максимальный процент застройки в границах земельного участка, минимальный процент озеленения в границах земельного участка не подлежат установлению.	12.0.2

<*> В соответствии с Классификатором видов разрешенного использования земельных участков, утвержденным приказом Росреестра от 10 ноября 2020 года № П/0412.

Минимальный отступ зданий, строений, сооружений от красных линий вновь строящихся или реконструируемых зданий, строений, сооружений должен быть на расстоянии не менее 5 метров.
Минимальные отступы от границ земельного участка в целях определения места допустимого размещения зданий, строений, сооружений – 3 метра.

ПРИЛОЖЕНИЕ № 4
к постановлению Главы
городского округа "Город Архангельск"
от 18 марта 2022 г. № 557

Сведения, обосновывающие границы территории жилой застройки городского округа "Город Архангельск" в границах ул. Попова, просп. Обводный канал, ул. Логинова, ул. Г. Суфтина, подлежащей комплексному развитию

1) сложившаяся планировка территории:
Отсутствует.
2) существующее землепользование:
29:22:000000:7319 Муниципальная собственность
29:22:040619:3 Государственная собственность
29:22:040619:7 Общая долевая собственность
29:22:040619:8 Государственная собственность
29:22:040619:11 Государственная собственность
29:22:040619:12 Государственная собственность
29:22:040619:13 Государственная собственность
29:22:040619:15 Общая долевая собственность
29:22:040619:17 Общая долевая собственность
29:22:040619:18 Общая долевая собственность
29:22:040619:19 Общая долевая собственность
29:22:040619:22 аренда ПАО "МРСК Северо-Запад"
29:22:040619:24 Общая долевая собственность
29:22:040620:22 Общая долевая собственность
29:22:040620:23 Государственная собственность
29:22:040620:26 Общая долевая собственность
3) наличие инженерной, транспортной, коммунальной и социальной инфраструктур (планируемой и существующей):
Транспортная инфраструктура:
Сформирована. Транспортная связь обеспечивается по ул. Воскресенской – магистральной улице общегородского значения регулируемого движения, просп. Обводный канал – магистральной улице районного значения, ул. Попова – улице местного значения.

Инженерная и коммунальная инфраструктуры:
На территории имеются сети водоснабжения, сети электроснабжения. Есть возможность подключения к теплотсетям, к сетям ливневой канализации. Сети водоотведения требуют реконструкции.
Технические условия, точки подключения, предельную мощность определяют организации, осуществляющие эксплуатацию сетей инженерно-технического обеспечения.
По планируемым сетям информация отсутствует.
Социальная инфраструктура:

В радиусе 200 м на земельном участке с кадастровым номером 29:22:040745:5 расположено здание детского дошкольного учреждения: МДОУ "Детский сад комбинированного вида № 119 "Поморочка" по ул. Логинова, д. 24, корп. 1;

В радиусе 230 м на земельном участке с кадастровым номером 29:22:040615:9 расположено здание детского дошкольного учреждения: МДОУ "Детский сад комбинированного вида № 178 "Россиночка" по ул. Садовой, д. 63;

В радиусе 160 м на земельном участке с кадастровым номером 29:22:050106:15 расположено здание общеобразовательного учреждения "Детская школа искусств № 43" по ул. Воскресенской, д. 95, корп. 3.

В радиусе 230 м на земельном участке с кадастровым номером 29:22:040615:8 расположено здание общеобразовательного учреждения МОУ "Общеобразовательная школа № 45" по ул. Садовой, д. 61.

В радиусе 290 м на земельном участке с кадастровым номером 29:22:050106:12 расположено здание общеобразовательного учреждения МОУ "Общеобразовательная школа № 4" по ул. Г. Суфтина, д. 20.

В радиусе 330 м на земельном участке с кадастровым номером 29:22:040735:4 расположено здание общеобразовательного учреждения МОУ "Муниципальная общеобразовательная школа № 11" по просп. Советских космонавтов, д. 153.

4) наличие объектов федерального, регионального, местного значения, размещение которых предусмотрено на основании отраслевых документов стратегического планирования, стратегий социально-экономического развития Архангельской области и соответствующего муниципального образования Архангельской области, документов территориального планирования Российской Федерации, Архангельской области и соответствующих муниципальных образований Архангельской области, межгосударственных программ, государственных программ Российской Федерации, национальных проектов, государственных программ Архангельской области, инвестиционных программ субъектов естественных монополий, решений органов государственной власти, иных главных распорядителей средств соответствующих бюджетов, предусматривающих создание объектов федерального, регионального и местного значения:
Отсутствуют.

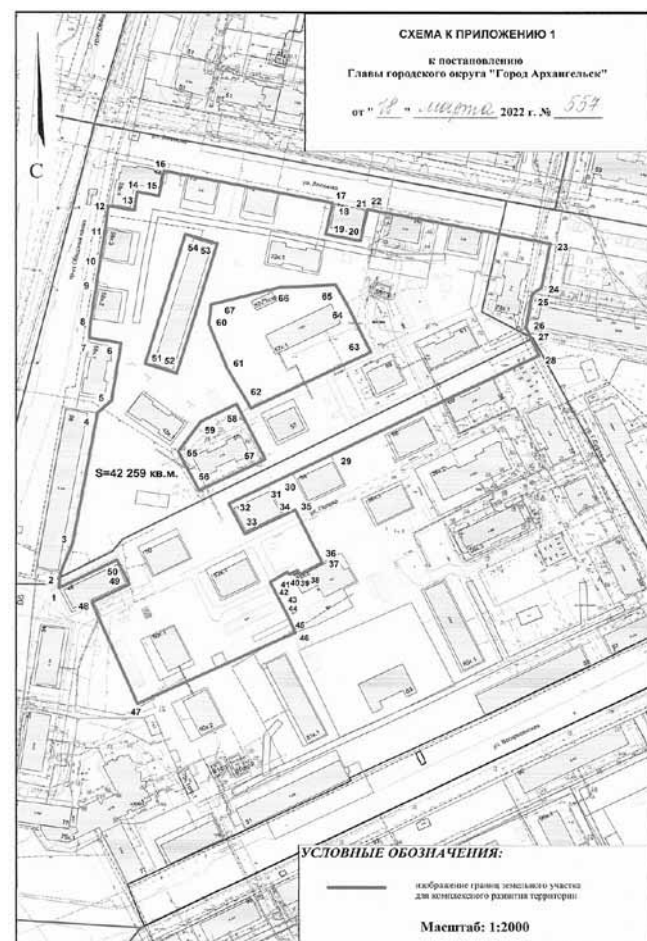
5) ограничения использования территории, включая зоны с особыми условиями использования территории, и иные режимы и ограничения использования территории, предусмотренные законодательством Российской Федерации, Архангельской области.

В соответствии с картой границ зон с особыми условиями использования территории Правил землепользования и застройки городского округа "Город Архангельск", утвержденных постановлением министерства строительства и архитектуры Архангельской области от 29 сентября 2020 года № 68-п (с изменениями), находится в границах третьего пояса зоны санитарной охраны источника питьевого и хозяйственно-бытового водоснабжения, в охранной зоне транспорта: приаэродромной территории аэропорта Васьево (реестровые номера: 29:00-6.286, 29:00-6.285, 29:00-6.284, 29:00-6.283).

ПРИЛОЖЕНИЕ № 5
к постановлению Главы
городского округа "Город Архангельск"
от 18 марта 2022 г. № 557

Перечень земельных участков и расположенных на них объектов недвижимости в границах территории жилой застройки городского округа "Город Архангельск" в границах ул. Попова, просп. Обводный канал, ул. Логинова, ул. Г. Суфтина, подлежащей комплексному развитию

№ П/П	Кадастровый номер земельного участка	Кадастровый номер объекта недвижимости
1.	29:22:000000:7319	29:22:040741:41 29:22:000000:8046 29:22:000000:8191 29:22:000000:8339
2.	29:22:040619:3	29:22:040619:31 29:22:000000:8339
3.	29:22:040619:7	29:22:040619:43 29:22:000000:8191 29:22:000000:8339
4.	29:22:040619:8	29:22:040619:26 29:22:000000:8191 29:22:000000:8339
5.	29:22:040619:11	29:22:040619:27 29:22:000000:8191 29:22:000000:8339
6.	29:22:040619:12	29:22:040619:40 29:22:000000:8191 29:22:000000:8339
7.	29:22:040619:13	29:22:040619:32 29:22:000000:8191 29:22:000000:8339
8.	29:22:040619:15	29:22:040619:33 29:22:000000:8339
9.	29:22:040619:17	29:22:040619:41 29:22:000000:8191 29:22:000000:8339
10.	29:22:040619:18	29:22:040619:36 29:22:000000:8191 29:22:000000:8339
11.	29:22:040619:19	29:22:040619:37 29:22:000000:8191 29:22:000000:8339
12.	29:22:040619:22	29:22:040619:374
13.	29:22:040619:24	29:22:040619:38 29:22:000000:8191 29:22:000000:8339
14.	29:22:040620:22	29:22:040620:53
15.	29:22:040620:23	29:22:040620:39
16.	29:22:040620:26	29:22:040620:54 29:22:040620:1033 29:22:040620:1040



АДМИНИСТРАЦИЯ ГОРОДСКОГО ОКРУГА
"ГОРОД АРХАНГЕЛЬСК"

ПОСТАНОВЛЕНИЕ

от 18 марта 2022 г. № 558

Об осуществлении государственных полномочий Архангельской области по предоставлению жилых помещений специализированного жилищного фонда детям-сиротам и детям, оставшимся без попечения родителей, лицам из числа детей-сирот и детей, оставшихся без попечения родителей

В соответствии с пунктом 1 статьи 86 Бюджетного кодекса Российской Федерации, главой VII областного закона от 20 сентября 2005 года № 84-5-ОЗ "О наделении органов местного самоуправления муниципальных образований Архангельской области отдельными государственными полномочиями", постановлением Правительства Архангельской области от 14 января 2014 года № 1-пп "Об утверждении порядка предоставления и расходования субвенций из областного бюджета бюджетам муниципальных образований Архангельской области на осуществление государственных полномочий по предоставлению жилых помещений специализированного жилищного фонда детям-сиротам и детям, оставшимся без попечения родителей, лицам из числа детей-сирот и детей, оставшихся без попечения родителей, не обеспеченным жилыми помещениями" Администрация городского округа "Город Архангельск" **постановляет:**

1. Возложить на департамент транспорта, строительства и городской инфраструктуры Администрации городского округа "Город Архангельск" функции по осуществлению государственных полномочий Архангельской области по предоставлению жилых помещений специализированного жилищного фонда детям-сиротам и детям, оставшимся без попечения родителей, лицам из числа детей-сирот и детей, оставшихся без попечения родителей.
2. Утвердить прилагаемое Положение об осуществлении государственных полномочий Архангельской области по предоставлению жилых помещений специализированного жилищного фонда детям-сиротам и детям, оставшимся без попечения родителей, лицам из числа детей-сирот и детей, оставшихся без попечения родителей.
3. Опубликовать постановление в газете "Архангельск – город воинской славы" и на официальном информационном интернет-портале городского округа "Город Архангельск".
4. Настоящее постановление вступает в силу с момента опубликования и распространяется на правоотношения, возникшие с 1 января 2022 года.

Глава городского округа
"Город Архангельск"

Д.А. Морев

УТВЕРЖДЕНО
постановлением Администрации
городского округа "Город Архангельск"
от 18 марта 2022 г. № 558

ПОЛОЖЕНИЕ

об осуществлении государственных полномочий Архангельской области по предоставлению жилых помещений специализированного жилищного фонда детям-сиротам и детям, оставшимся без попечения родителей, лицам из числа детей-сирот и детей, оставшихся без попечения родителей

1. Настоящее Положение определяет условия и порядок осуществления государственных полномочий Архангельской области по предоставлению детям-сиротам и детям, оставшимся без попечения родителей, лицам из числа детей-сирот и детей, оставшихся без попечения родителей (далее – дети-сироты), не являющимся нанимателями жилых помещений по договорам социального найма или членами семьи нанимателя жилого помещения по договору социального найма, либо собственниками жилых помещений, а также детям-сиротам, которые являются нанимателями жилых помещений по договорам социального найма или членами семьи нанимателя по договору социального найма, либо собственниками жилых помещений, в случае, если их проживание в ранее занимаемых жилых помещениях признается невозможным, жилых помещений специализированного жилищного фонда по договорам найма специализированных жилых помещений в соответствии с законодательством Российской Федерации (далее – государственные полномочия по предоставлению детям-сиротам жилых помещений).

2. Финансовое обеспечение государственных полномочий по предоставлению детям-сиротам жилых помещений осуществляется за счет и в пределах субвенции, предоставляемой из областного бюджета бюджету городского округа "Город Архангельск" на указанные цели (далее – субвенция из областного бюджета).

3. В целях осуществления государственных полномочий по предоставлению детям-сиротам жилых помещений осуществляются следующие мероприятия.

3.1. Департамент транспорта, строительства и городской инфраструктуры Администрации городского округа "Город Архангельск" (далее – департамент транспорта, строительства и городской инфраструктуры):

- а) приобретает жилые помещения для предоставления их детям-сиротам путем:
 - заключения договоров купли-продажи жилых помещений на первичном или вторичном рынке жилья;
 - заключения договоров участия в долевом строительстве многоквартирного дома при условии размещения средств субвенции на счетах эскроу в порядке, предусмотренном статьей 15.4 Федерального закона от 30 декабря 2004 года № 214-ФЗ "Об участии в долевом строительстве многоквартирных домов и иных объектов недвижимости и о внесении изменений в некоторые законодательные акты Российской Федерации", и при условии, что ввод в эксплуатацию многоквартирного дома планируется осуществить не позднее истечения двух лет, следующих за текущим финансовым годом;
 - внесения паевого взноса в полном размере либо части паевого взноса в паевой фонд жилищно-строительного (жилищного) кооператива при условии, что ввод в эксплуатацию многоквартирного дома планируется осуществить не позднее истечения двух лет, следующих за текущим финансовым годом;
 - осуществляет организацию строительства многоквартирных домов при условии, что ввод в эксплуатацию многоквартирного дома планируется осуществить не позднее истечения двух лет, следующих за текущим финансовым годом;
 - приобретает не завершенные строительством жилые помещения и организует проведение работ по завершению строительства данных жилых помещений при условии, что ввод их в эксплуатацию планируется осуществить не позднее истечения двух лет, следующих за текущим финансовым годом.

3.2. Департамент муниципального имущества Администрации городского округа "Город Архангельск" осуществляет регистрацию права собственности городского округа "Город Архангельск" на приобретенные жилые помещения.

Приобретенные жилые помещения, право собственности городского округа "Город Архангельск" на которые зарегистрировано в Едином государственном реестре недвижимости, а также жилые помещения, переданные из государственной собственности Архангельской области в собственность городского округа "Город Архангельск", зачисляются в реестр имущества, принадлежащего городскому округу "Город Архангельск".

3.3. Департамент транспорта, строительства и городской инфраструктуры направляет ходатайства в межведомственную комиссию для оценки жилых помещений жилищного фонда Российской Федерации, многоквартирных домов, находящихся в федеральной собственности, муниципального жилищного фонда и частного жилищного фонда, расположенных на территории городского округа "Город Архангельск", и в департамент городского хозяйства Администрации городского округа "Город Архангельск" (далее – департамент городского хозяйства) о признании жилых помещений, приобретенных за счет средств субвенции из областного бюджета, пригодными для проживания и об отнесении их к специализированному жилищному фонду соответственно.

Включение жилых помещений в специализированный жилищный фонд и их исключение из него, а также отнесение жилого помещения к категории жилых помещений социального использования осуществляется департаментом городского хозяйства в соответствии с Правилами отнесения жилого помещения к специализированному жилищному фонду и типовых договоров найма специализированных жилых помещений, утвержденных постановлением Правительства Российской Федерации от 26 января 2006 года № 42.

3.4. Управление по вопросам семьи, опеки и попечительства Администрации городского округа "Город Архангельск" в соответствии с решениями комиссии по вопросам защиты жилищных прав детей-сирот и детей, оставшихся без попечения родителей, а также лиц из их числа:

- а) готовит проекты распоряжений Администрации городского округа "Город Архангельск":
 - о предоставлении детям-сиротам жилого помещения специализированного жилищного фонда;
 - о продлении (заключении на новый пятилетний срок) с детьми-сиротами договоров найма специализированных жилых помещений в связи с наличием обстоятельств, свидетельствующих о необходимости оказания детям-сиротам содействия в преодолении трудной жизненной ситуации;
 - о направлении ходатайства в департамент городского хозяйства:
 - о расторжении с детьми-сиротами договоров найма специализированных жилых помещений;
 - об исключении жилых помещений из специализированного жилищного фонда и отнесении жилых помещений к категории жилых помещений социального найма с целью заключения договоров социального найма жилых помещений с детьми-сиротами либо в случае смерти детей-сирот – с их несовершеннолетними детьми и супругом (супругой), вселенными в указанные жилые помещения специализированного жилищного фонда.

3.5. Заключение и расторжение с детьми-сиротами договоров найма специализированных жилых помещений, принятие решения о продлении с детьми-сиротами договоров найма специализированных жилых помещений в связи с наличием обстоятельств, свидетельствующих о необходимости оказания детям-сиротам содействия в преодолении трудной жизненной ситуации, осуществляется в соответствии со статьей 17 областного закона от 17 декабря 2012 года № 591-36-ОЗ "О социальной поддержке детей-сирот и детей, оставшихся без попечения родителей, лиц из числа детей-сирот и детей, оставшихся без попечения родителей, в Архангельской области".

3.6. Заключение с детьми-сиротами договоров социального найма жилого помещения производится в соответствии с Жилищным кодексом Российской Федерации.

3.7. Департамент транспорта, строительства и городской инфраструктуры вправе использовать на обеспечение своей деятельности в связи с осуществлением государственных полномочий по предоставлению детям-сиротам жилых помещений в пределах 0,3 процента размера предоставленной субвенции, в том числе:

на уплату исполнительного сбора, устанавливаемого в соответствии со статьей 112 Федерального закона от 2 октября 2007 года № 229-ФЗ "Об исполнительном производстве" за неисполнение решений судов об обязанности органов местного самоуправления обеспечить жилыми помещениями детей-сирот;

на материальное обеспечение деятельности департамента транспорта, строительства и городской инфраструктуры в связи с осуществлением государственных полномочий по предоставлению детям-сиротам жилых помещений.

4. Департамент транспорта, строительства и городской инфраструктуры в порядке и сроки, установленные Порядком предоставления и расходования субвенций из областного бюджета бюджетам муниципальных образований Архангельской области на осуществление государственных полномочий по предоставлению жилых помещений специализированного жилищного фонда детям-сиротам и детям, оставшимся без попечения родителей, лицам из числа детей-сирот и детей, оставшихся без попечения родителей, не обеспеченным жилыми помещениями", утвержденным постановлением Правительства Архангельской области от 14 января 2014 года № 1-пп, представляет в министерство образования Архангельской области отчет о расходовании субвенции.

АДМИНИСТРАЦИЯ ГОРОДСКОГО ОКРУГА
"ГОРОД АРХАНГЕЛЬСК"

ПОСТАНОВЛЕНИЕ

от 21 марта 2022 г. № 560

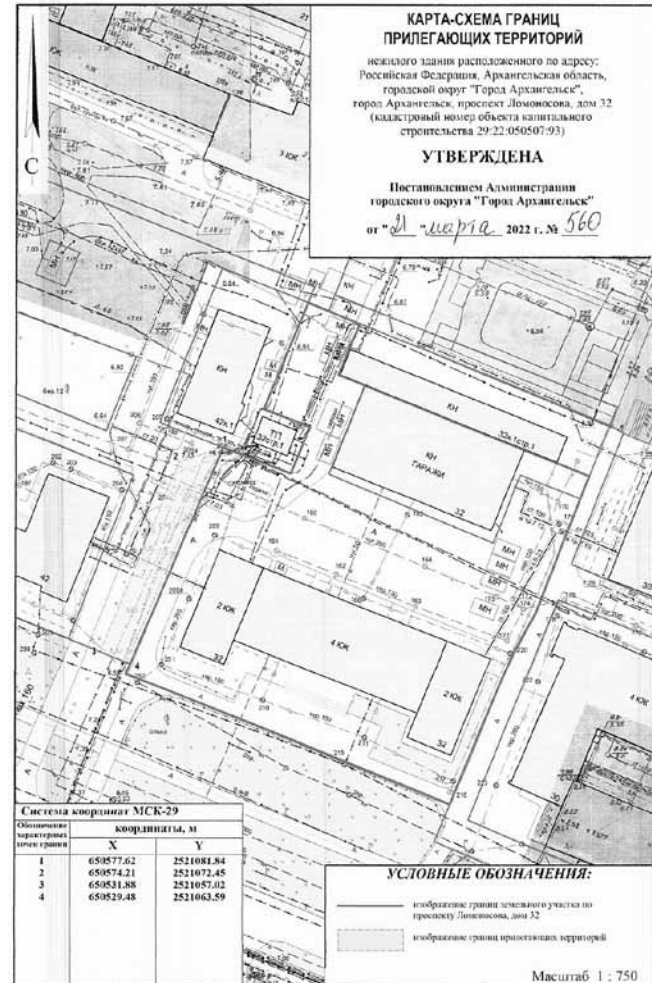
Об утверждении карты-схемы границ прилегающих территорий

В соответствии с областным законом от 23 сентября 2004 года № 259-внеч.ОЗ "О реализации государственных полномочий Архангельской области в сфере правового регулирования организации и осуществления местного самоуправления", разделом 15 Правил благоустройства города Архангельска, утвержденными решением Архангельской городской Думы от 25 октября 2017 года № 581, Администрация городского округа "Город Архангельск" **постановляет:**

1. Утвердить прилагаемую карту-схему границ прилегающих территорий нежилого здания, расположенного по адресу: Российская Федерация, Архангельская область, городской округ "Город Архангельск", город Архангельск, проспект Ломоносова, дом 32 (кадастровый номер объекта капитального строительства 29:22:050507:93).
2. Собственникам и (или) иным законным владельцам зданий, строений, сооружений, земельных участков, указанных в пункте 1 настоящего постановления, принимать участие, в том числе финансовое, в содержании прилегающих территорий.
3. Опубликовать постановление в газете "Архангельск – город воинской славы" и на официальном информационном интернет-портале городского округа "Город Архангельск" в течение 10 календарных дней со дня подписания постановления.
4. Контроль за исполнением постановления возложить на главу администрации Ломоносовского территориального округа Администрации городского округа "Город Архангельск" Пономареву В.Я.
5. Настоящее постановление вступает в силу по истечении 30 календарных дней со дня его подписания.

Глава городского округа
"Город Архангельск"

Д.А. Морев

АДМИНИСТРАЦИЯ ГОРОДСКОГО ОКРУГА
"ГОРОД АРХАНГЕЛЬСК"

ПОСТАНОВЛЕНИЕ

от 21 марта 2022 г. № 563

О внесении изменений в Стандарт оказания муниципальной услуги по библиотечному, библиографическому и информационному обслуживанию пользователей библиотеки

1. Внести в Стандарт оказания муниципальной услуги по библиотечному, библиографическому и информационному обслуживанию пользователей библиотеки, утвержденный постановлением Администрации муниципального образования "Город Архангельск" от 26 декабря 2020 года № 341 (с изменениями), следующие изменения:

- а) в пункте 1.5 раздела 1 "Общие положения слова "и молодежной политики" исключить;
- б) в разделе 2 "Требования к оказанию муниципальной услуги":
 - в таблице 4 пункта 2.7 слова "Интернет-портале муниципального образования" заменить словами "интернет-портале городского округа";
 - в таблице 5 подпункта 2.9.2 пункта 2.9 слова "и молодежной политики" исключить.

2. Опубликовать постановление в газете "Архангельск – город воинской славы" и на официальном информационном интернет-портале городского округа "Город Архангельск".

3. Настоящее постановление вступает в силу с момента опубликования и распространяется на правоотношения, возникшие с 1 марта 2022 года.

Глава городского округа
"Город Архангельск"

Д.А. Морев

АДМИНИСТРАЦИЯ ГОРОДСКОГО ОКРУГА
"ГОРОД АРХАНГЕЛЬСК"

ПОСТАНОВЛЕНИЕ

от 21 марта 2022 г. № 564

О внесении изменений в постановление Администрации муниципального образования "Город Архангельск" от 21 июня 2017 года № 668 и Перечень услуг (работ), оказываемых (выполняемых) муниципальными учреждениями муниципального образования "Город Архангельск", находящимися в ведении управления культуры и молодежной политики Администрации муниципального образования "Город Архангельск", для граждан и юридических лиц за плату

1. Внести в постановление Администрации муниципального образования "Город Архангельск" от 21 июня 2017 года № 668 "Об утверждении Перечня услуг (работ), оказываемых (выполняемых) муниципальными учреждениями муниципального образования "Город Архангельск", находящимися в ведении управления культуры и молодежной политики Администрации муниципального образования "Город Архангельск", для граждан и юридических лиц за плату, и о признании утратившими силу отдельных постановлений мэрии города Архангельск" следующие изменения:

- а) в наименовании, пунктах 1, 2 слова "муниципального образования" заменить словами "городского округа";
- б) в наименовании, пункте 1 слова "и молодежной политики" исключить;
- в) пункт 5 изложить в следующей редакции: "5. Контроль за исполнением постановления возложить на заместителя Главы городского округа "Город Архангельск" – руководителя аппарата".

2. Внести в Перечень услуг (работ), оказываемых (выполняемых) муниципальными учреждениями муниципального образования "Город Архангельск", находящимися в ведении управления культуры и молодежной политики Администрации муниципального образования "Город Архангельск", для граждан и юридических лиц за плату, утвержденный постановлением Администрации муниципального образования "Город Архангельск" от 21 июня 2017 года № 668, (с изменениями) (далее – Перечень) следующие изменения:

- а) в наименовании и примечаниях к Перечню слова "муниципального образования" заменить словами "городского округа";
- б) пункт 5 раздела 1 "Услуги (работы), относящиеся к основным видам деятельности" исключить;
- в) в графе 4 пункта 8 раздела 1 "Услуги (работы), относящиеся к основным видам деятельности" слова "ДХШ № 1", "исключить;
- г) в графе 4 пунктов 3, 4 раздела 2 "Услуги (работы), относящиеся к иным видам деятельности" слова "и", за исключением "ДХШ № 1" исключить;
- д) в примечаниях к Перечню:
 - слова "ДХШ № 1" – "Детская художественная школа № 1", исключить;
 - слова "Молодежный культурный центр "Луч" заменить словами "Культурный центр "Луч"".

3. Опубликовать постановление в газете "Архангельск – город воинской славы" и на официальном информационном интернет-портале городского округа "Город Архангельск".

4. Настоящее постановление вступает в силу с момента опубликования. Положения подпунктов "а", "в" пункта 1, подпункта "а" пункта 2 настоящего постановления распространяются на правоотношения, возникшие с 1 июля 2021 года. Положения подпунктов "б", "в", "г", "д" пункта 2 настоящего постановления распространяются на правоотношения, возникшие с 1 января 2022 года.

Положение подпункта "б" пункта 1 настоящего постановления распространяется на правоотношения, возникшие с 1 марта 2022 года.

Глава городского округа
"Город Архангельск"

Д.А. Морев

АДМИНИСТРАЦИЯ ГОРОДСКОГО ОКРУГА "ГОРОД АРХАНГЕЛЬСК"

ПО С Т А Н О В Л Е Н И Е

от 21 марта 2022 г. № 565

О внесении изменения в Документ планирования регулярных автобусных перевозок по муниципальным маршрутам на территории городского округа "Город Архангельск" на 2016-2022 годы

1. Внести изменение в Документ планирования регулярных автобусных перевозок по муниципальным маршрутам на территории городского округа "Город Архангельск" на 2016-2022 годы, утвержденный постановлением Администрации муниципального образования "Город Архангельск" от 19 августа 2016 года № 942, (с изменениями и дополнениями), дополнив подпунктом 3.3.36 следующего содержания:

"3.3.36. В отношении муниципального маршрута регулярных перевозок № 64 "ЖД вокзал – ул. Силикатчиков" планируется:

изменение наименования маршрута – "Областная больница – Улица Силикатчиков"; включение в состав маршрута регулярных перевозок промежуточных остановочных пунктов "ЖД вокзал" (в обоих направлениях), расположенного на пл. 60-летия Октября, "Станция скорой помощи", расположенных на ул. Гагарина в районе дома № 61 (в обратном направлении) и на просп. Дзержинского в районе дома № 19 (в прямом направлении), "ТЦ БУМ" (в обратном направлении), расположенного на ул. Гагарина в районе домов № 53 – 55, "Швейная фабрика" (в прямом направлении), расположенного на ул. Гагарина в районе дома № 42, "Перспект Советских космонавтов" (в прямом направлении), расположенного на ул. Гагарина в районе пересечения с просп. Советских космонавтов, "Проезд Бадигина" (в обратном направлении), расположенного на пр. К.С. Бадигина в районе дома № 2, "Архангельский онкологический диспансер" (в обратном направлении), расположенного на ул. Тесанова в районе пересечения с пр. Сибиряковцев в городе Архангельске; включение в состав маршрута регулярных перевозок улиц, автомобильных дорог, по которым предполагается движение транспортных средств между остановочными пунктами по маршруту регулярных перевозок: просп. Дзержинского, ул. Гагарина, пр. К.С. Бадигина, ул. Тесанова, пр. Сибиряковцев;

изменение протяженности маршрута: в прямом направлении – 21,6 км, в обратном направлении – 21,4 км. Изменения в отношении муниципального маршрута регулярных перевозок № 64 " ЖД вокзал – ул. Силикатчиков ", изложенные в подпункте 3.3.36 пункта 3.3 настоящего Документа, вносятся со дня вступления в силу соответствующего постановления Администрации городского округа "Город Архангельск".

2. Опубликовать постановление в газете "Архангельск – город воинской славы" и на официальном информационном интернет-портале городского округа "Город Архангельск".

Глава городского округа
"Город Архангельск"

Д.А. Морев

АДМИНИСТРАЦИЯ ГОРОДСКОГО ОКРУГА "ГОРОД АРХАНГЕЛЬСК"

ПО С Т А Н О В Л Е Н И Е

от 21 марта 2022 г. № 566

Об изменении муниципального маршрута регулярных перевозок № 64 "ЖД вокзал – ул. Силикатчиков"

На основании Документа планирования регулярных автобусных перевозок по муниципальным маршрутам на территории городского округа "Город Архангельск" на 2016-2022 годы, утвержденного постановлением Администрации муниципального образования "Город Архангельск" от 19 августа 2016 года № 942 (с изменениями и дополнениями), в соответствии с Порядком организации транспортного обслуживания по муниципальным маршрутам регулярных автобусных перевозок на территории муниципального образования "Город Архангельск", утвержденным постановлением Администрации муниципального образования "Город Архангельск" от 21 октября 2016 года № 1179, Администрация городского округа "Город Архангельск" **постановляет**:

1. Изменить муниципальный маршрут регулярных перевозок № 64 "ЖД вокзал – ул. Силикатчиков", установив:

Наименование маршрута	Областная больница – Улица Силикатчиков
Наименования промежуточных остановочных пунктов по маршруту	В прямом направлении: Проспект Советских космонавтов, Швейная фабрика, Станция скорой помощи, ЖД вокзал, Авиакасса, Тимме – Воскресенская, Кинотеатр Русь, Роддом имени Самойловой, Рембыттехника, Урицкого – Обводный, Улица Смольный Буян, Улица Павла Усова, АЗС, Волокочанал, Улица Октябрат, Школа № 25, ТЦ Ильма, Улица Полины Осипенко, Улица Федора Абрамова, Улица Прокопия Галушина, Улица Красной Звезды, Такежальная, Лесозавод № 3, Школа № 95, Улица Дачная, Больница № 4, Дачная – Воронина, Мастерская, Норд Экспо, Улица Папанина, Ломоносовский ДК, Улица Никитова, Студенческий городок, Госпиталь, Улица Русанова, Фактория, Ленинградский проспект,350, Лесозавод № 2, Новый поселок, Дорога на речпорт, Жаровиха, Белая Гора. В обратном направлении: Белая Гора, Жаровиха, Дорога на речпорт, Новый поселок, Лесозавод № 2, Ленинградский проспект,350, Фактория, Улица Русанова, Госпиталь, Студенческий городок, Улица Никитова, Ломоносовский ДК, Улица Папанина, Колледж телекоммуникаций, Мастерская, Дачная – Воронина, Больница № 4, Школа № 95, Лесозавод № 3, Такежальная, Улица Красной Звезды, Улица Прокопия Галушина, Улица Федора Абрамова, Улица Полины Осипенко, Проспект Московский, Школа № 25, Улица Октябрат, АЗС, Улица Павла Усова, Улица Смольный Буян, Урицкого – Обводный, Рембыттехника, Роддом имени Самойловой, Кинотеатр Русь, Тимме – Воскресенская, Авиакасса, ЖД вокзал, Станция скорой помощи, ТЦ БУМ, Проезд Бадигина, Архангельский онкологический диспансер
Наименования улиц, автомобильных дорог, по которым предполагается движение транспортных средств между остановочными пунктами по маршруту	В прямом направлении: ул. Гагарина, просп. Дзержинского, пл. 60-летия Октября, ул. Воскресенская, ул. Тимме Я., ул. Урицкого, просп. Обводный канал, просп. Московский, ул. Прокопия Галушина, просп. Ленинградский, ул. Дачная, Окружное ш., ул. Папанина, просп. Ленинградский, ул. Никитова, ул. Воронина В.И., ул. Революции, просп. Ленинградский, ул. Белогорская, ул. Силиткачиков. В обратном направлении: ул. Силиткачиков, ул. Белогорская, просп. Ленинградский, ул. Революции, ул. Воронина В.И., ул. Никитова, просп. Ленинградский, ул. Папанина, Окружное ш., ул. Дачная, просп. Ленинградский, ул. Прокопия Галушина, просп. Московский, просп. Обводный канал, ул. Урицкого, ул. Тимме Я., ул. Воскресенская, пл. 60-летия Октября, просп. Дзержинского, ул. Гагарина, пр. К.С. Бадигина, ул. Тесанова, пр. Сибиряковцев
Протяженность маршрута	В прямом направлении: 21,6 км. В обратном направлении: 21,4 км.

2. Внести в Реестр муниципальных маршрутов регулярных перевозок на территории муниципального образования "Город Архангельск", утвержденный постановлением мэрии города Архангельска от 31 декабря 2015 года № 180, (с изменениями) изменения в отношении муниципального маршрута регулярных перевозок № 64 "ЖД вокзал – ул. Силикатчиков" (регистрационный номер маршрута – 33) согласно пункту 1 настоящего постановления.

3. Опубликовать постановление в газете "Архангельск – город воинской славы" и на официальном информационном интернет-портале городского округа "Город Архангельск".

Глава городского округа
"Город Архангельск"

Д.А. Морев

АДМИНИСТРАЦИЯ ГОРОДСКОГО ОКРУГА "ГОРОД АРХАНГЕЛЬСК"

ПО С Т А Н О В Л Е Н И Е

от 22 марта 2022 г. № 567

Об утверждении Порядка проведения аттестации кандидатов на должность руководителя и руководителей муниципальных организаций, находящихся в ведении департамента образования Администрации городского округа "Город Архангельск"

В целях организации и проведения аттестации кандидатов на должность руководителя и руководителей муниципальных организаций, находящихся в ведении департамента образования Администрации городского округа "Город Архангельск", в соответствии с пунктом 4 статьи 51 Федерального закона от 29 декабря 2012 года № 273-ФЗ "Об образовании в Российской Федерации", статьей 275 Трудового кодекса Российской Федерации, Профессиональным стандартом "Руководитель образовательной организации (управление дошкольной образовательной организацией и общеобразовательной организацией)", утвержденным приказом Министерства труда и социальной защиты Российской Федерации от 19 апреля 2021 года № 250н, Администрация городского округа "Город Архангельск" **постановляет**:

1. Утвердить прилагаемый Порядок проведения аттестации кандидатов на должность руководителя и руководителей муниципальных организаций, находящихся в ведении департамента образования Администрации городского округа "Город Архангельск".

2. Признать утратившими силу:

пункт 1 постановления Администрации муниципального образования "Город Архангельск" от 12 мая 2016 года № 537 "Об утверждении Порядка аттестации кандидатов на должность руководителя и руководителей муниципальных учреждений, находящихся в ведении департамента образования Администрации муниципального образования "Город Архангельск";

постановление Администрации муниципального образования "Город Архангельск" от 29 мая 2020 года № 951 "О внесении изменений в постановление Администрации муниципального образования "Город Архангельск" от 12 мая 2016 года № 537";

постановление Администрации городского округа "Город Архангельск" от 13 декабря 2021 года № 2518 "О внесении изменений в постановление Администрации муниципального образования "Город Архангельск" от 12 мая 2016 года № 537, Порядок проведения аттестации кандидатов на должность руководителя и руководителей муниципальных учреждений, находящихся в ведении департамента образования Администрации муниципального образования "Город Архангельск" и приложения к нему".

3. Опубликовать постановление в газете "Архангельск – город воинской славы" и на официальном информационном интернет-портале городского округа "Город Архангельск".

Глава городского округа
"Город Архангельск"

Д.А. Морев

УТВЕРЖДЕН

постановлением Администрации
городского округа
"Город Архангельск"
от 22 марта 2022 г. № 567

ПОРЯДОК проведения аттестации кандидатов на должность руководителя и руководителей муниципальных организаций, находящихся в ведении департамента образования Администрации городского округа "Город Архангельск"

I. Общие положения

1. Настоящий Порядок проведения аттестации кандидатов на должность руководителя и руководителей муниципальных организаций, находящихся в ведении департамента образования Администрации городского округа "Город Архангельск", (далее – Порядок) определяет процедуру проведения аттестации кандидатов на должность руководителя (в том числе аттестация при приеме на работу и аттестация с целью включения в кадровый резерв) и руководителей (плановая аттестация) муниципальных организаций, находящихся в ведении департамента образования Администрации городского округа "Город Архангельск", (далее соответственно – кандидаты на должность руководителя, действующие руководители), реализующих основные образовательные программы дошкольного, начального общего, основного общего, среднего общего образования, а также дополнительные общеразвивающие программы.

2. Целью аттестации кандидатов на должность руководителя при приеме на работу и с целью включения в кадровый резерв, плановой аттестации действующих руководителей является определение соответствия уровня профессиональных качеств кандидатов на должность руководителя и действующих руководителей квалификационным характеристикам, установленным Единым квалификационным справочником должностей руководителей, специалистов и служащих, утвержденным приказом Министерства здравоохранения и социального развития Российской Федерации от 26 августа 2010 года № 761н, и (или) профессиональным стандартам.

3. Основные задачи аттестации кандидатов на должность руководителя: при приеме на работу – оценка знаний и квалификации кандидатов на должность руководителя; с целью включения в кадровый резерв – повышение эффективности подбора и расстановки руководителей образовательных организаций и формирование кадрового резерва руководителей организаций, находящихся в ведении департамента образования Администрации городского округа "Город Архангельск", (далее – кадровый резерв).

4. Основные задачи плановой аттестации действующих руководителей – стимулирование целенаправленного, непрерывного повышения уровня квалификации действующих руководителей, их личного профессионального роста, повышение эффективности и качества управления образовательной организацией или организацией, осуществляющей обучение.

5. Основными принципами аттестации при приеме на работу, аттестации с целью включения в кадровый резерв и плановой аттестации являются коллегиальность, гласность, открытость, обеспечивающие объективное отношение к кандидатам на должность руководителя и действующим руководителям.

6. К руководителям относятся директора образовательных организаций и организаций, осуществляющих обучение, заведующие образовательными организациями.

7. Аттестация при приеме на работу не подлежат лица, занимающие должность руководителя образовательной организации, при назначении их на должность руководителя другой образовательной организации, при условии действия на момент назначения решения муниципальной аттестационной комиссии по аттестации кандидатов на должность руководителя и руководителей муниципальных организаций, находящихся в ведении департамента образования Администрации городского округа "Город Архангельск", (далее – муниципальная аттестационная комиссия) о соответствии их уровня профессиональных качеств занимаемой руководящей должности.

8. Плановой аттестации не подлежат беременные женщины; женщины, находящиеся в отпуске по беременности и родам; руководители, находящиеся в отпуске по уходу за ребенком до достижения им возраста трех лет.

Плановая аттестация перечисленных категорий руководителей возможна не ранее чем через год с даты выхода из указанных отпусков.

9. Аттестация при приеме на работу должна предшествовать заключению трудового договора.

10. Плановая аттестация проводится один раз в три года либо один раз в пять лет в зависимости от решения муниципальной аттестационной комиссии.

Руководитель аттестуется сроком на 5 лет. Если при аттестации руководителя муниципальной аттестационной комиссией даны рекомендации в соответствии с пунктом 29 настоящего Порядка, срок действия результатов аттестации составляет 3 года.

11. Организует проведение аттестации при приеме на работу, аттестации с целью включения в кадровый резерв и плановой аттестации учреждений – городской округ "Город Архангельск", в лице Администрации городского округа "Город Архангельск" (далее – Администрация городского округа "Город Архангельск").

II. Компетенция субъектов аттестации

12. К субъектам процедуры аттестации при приеме на работу, аттестации с целью включения в кадровый резерв и плановой аттестации относятся:

Администрация городского округа "Город Архангельск"; департамент образования Администрации городского округа "Город Архангельск" (далее – департамент образования); муниципальная аттестационная комиссия под председательством заместителя руководителя аппарата Администрации городского округа "Город Архангельск".

13. Администрация городского округа "Город Архангельск": утверждает нормативные правовые акты, регламентирующие порядок и сроки аттестации кандидатов на должность руководителя и действующих руководителей;

утверждает состав муниципальной аттестационной комиссии, график работы муниципальной аттестационной комиссии, перспективный график аттестации действующих руководителей на текущий год;

утверждает результаты аттестации кандидатов на должность руководителя и действующих руководителей на основании решения муниципальной аттестационной комиссии.

14. Департамент образования:

предлагает на согласование и утверждение кандидатуры в состав муниципальной аттестационной комиссии по проведению аттестации кандидатов на должность руководителя и действующих руководителей;

составляет списки действующих руководителей, подлежащих аттестации;

формирует и публикует график проведения плановой аттестации, перспективный график работы муниципальной аттестационной комиссии;

организует формирование перечня вопросов для проведения тестирования;

на основании поступивших заявлений формирует списки и аттестационное дело аттестующихся кандидатов на должность руководителя;

готовит необходимые документы для работы муниципальной аттестационной комиссии;

запрашивает у кандидатов на должность руководителя, аттестующегося руководителя необходимые для обеспечения деятельности муниципальной аттестационной комиссии документы, материалы и информацию;

осуществляет организационно-техническое и информационное сопровождение аттестации кандидатов на должность руководителя и действующих руководителей;

осуществляет иные полномочия в целях обеспечения деятельности муниципальной аттестационной комиссии.

III. Функции, полномочия, состав и порядок работы муниципальной аттестационной комиссии

15. Цель создания муниципальной аттестационной комиссии – аттестация кандидатов на должность руководителя при приеме на работу и в целях включения в кадровый резерв, плановая аттестация действующих руководителей.

16. Задачи муниципальной аттестационной комиссии: прием и рассмотрение представленных материалов в отношении кандидатов на должность руководителя при приеме на работу и в целях включения в кадровый резерв, аттестующихся действующих руководителей;

проведение квалификационных испытаний аттестуемых в форме тестирования и собеседования (в том числе в дистанционном режиме); принятие решения о соответствии (несоответствии) занимаемой руководящей должности действующего руководителя; принятие решения о соответствии (несоответствии) должности кандидата на должность руководителя и (или) включение его в кадровый резерв.

17. Муниципальная аттестационная комиссия имеет право: запрашивать у кандидатов на должность руководителя при приеме на работу и в целях включения в кадровый резерв, аттестующихся действующих руководителей необходимые для ее деятельности документы, материалы и информацию;

устанавливать сроки предоставления запрашиваемых документов, материалов и информации;

вносить изменения в график проведения муниципальной аттестационной комиссии по аттестации кандидатов на должность руководителя при приеме на работу и в целях включения в кадровый резерв, аттестующихся действующих руководителей;

при необходимости вносить изменения в перечень вопросов для проведения квалификационных испытаний аттестуемых в форме тестирования.

18. Муниципальная аттестационная комиссия обязана:

соблюдать объективность в принятии решений;

обеспечивать доброжелательное и гуманное отношение к аттестуемому;

защитить права аттестуемого;

проводить собеседование с аттестуемым (в том числе в дистанционном режиме);

по результатам аттестации при приеме на работу, аттестации с целью включения в кадровый резерв и плановой аттестации принимать решение о соответствии (несоответствии) уровня профессиональных качеств аттестуемого требованиям к руководящей должности согласно Единому квалификационному справочнику должностей руководителей, специалистов и служащих, утвержденному приказом Министерства здравоохранения и социального развития Российской Федерации от 26 августа 2010 года № 761н, и (или) профессиональным стандартам.

19. Муниципальная аттестационная комиссия формируется из числа представителей департамента образования, муниципально-правового департамента Администрации городского округа "Город Архангельск", аттестованных руководителей образовательных организаций и организаций, осуществляющих обучение, уполномоченных представителей Архангельской городской общественной организации профессионального союза работников народного образования и науки Российской Федерации.

20. Председателем муниципальной аттестационной комиссии является заместитель руководителя аппарата городского округа "Город Архангельск".

Заместителем председателя муниципальной аттестационной комиссии является директор департамента образования Администрации городского округа "Город Архангельск".

21. Руководство работой муниципальной аттестационной комиссии осуществляет ее председатель – заместитель руководителя аппарата Администрации городского округа "Город Архангельск".

Заместитель председателя муниципальной аттестационной комиссии в случае отсутствия председателя муниципальной аттестационной комиссии исполняет функции председателя муниципальной аттестационной комиссии в полном объеме.

22. Ответственным секретарем муниципальной аттестационной комиссии является представитель департамента образования, который избирается на заседании муниципальной аттестационной комиссии.

Ответственный секретарь муниципальной аттестационной комиссии готовит материалы и проекты решений муниципальной аттестационной комиссии.

23. Заседания муниципальной аттестационной комиссии (в том числе в дистанционном режиме) проводятся согласно годовому графику работы муниципальной аттестационной комиссии при наличии заявлений на аттестацию и считаются правомочными, если в них принимает участие не менее 2/3 членов муниципальной аттестационной комиссии.

При аттестации при приеме на работу могут проводиться внеочередные заседания муниципальной аттестационной комиссии.

24. Аттестуемый лично (при необходимости – в on-line режиме) присутствует при прохождении квалификационных испытаний в форме тестирования и собеседования.

Если аттестуемый не может приступить к аттестации на первом этапе по уважительной причине (болезнь, командировка), то сроки аттестации не должны превышать двух месяцев с момента начала прохождения квалификационных испытаний аттестуемым до принятия решения муниципальной аттестационной комиссией и утверждения результатов аттестации.

25. Решение принимается в отсутствие аттестуемого простым большинством голосов открытым голосованием (в том числе – в on-line режиме) и считается принятым, если в голосовании участвовало не менее 2/3 членов муниципальной аттестационной комиссии, присутствующих на заседании (в том числе – в on-line режиме). При равенстве голосов решение считается принятым в пользу аттестуемого.

Во время заседания муниципальной аттестационной комиссии ведется протокол, в котором фиксируется решение муниципальной аттестационной комиссии и результаты голосования.

Результаты аттестации сообщаются аттестуемому сразу после подведения итогов голосования.

26. В течение месяца со дня принятия решения муниципальной аттестационной комиссией оформляется протокол согласно приложению № 1 к настоящему Порядку, издается распоряжение заместителя Главы городского округа "Город Архангельск" – руководителя аппарата по итогам аттестации при приеме на работу или аттестации с целью включения в кадровый резерв, или плановой аттестации, оформляется аттестационный лист установленного образца.

27. Протокол подписывается председательствующим муниципальной аттестационной комиссией и ответственным секретарем.

28. Решение муниципальной аттестационной комиссии, реквизиты распоряжения заместителя Главы городского округа "Город Архангельск" – руководителя аппарата по итогам аттестации при приеме на работу или аттестации с целью включения в кадровый резерв, или плановой аттестации заносятся в аттестационный лист, который подписывается председателем муниципальной аттестационной комиссии и ответственным секретарем (приложение № 5 к настоящему Порядку).

29. В аттестационный лист прошедшего аттестацию кандидата на должность руководителя и действующего руководителя, в случае необходимости, муниципальная аттестационная комиссия заносит рекомендации по совершенствованию профессиональной деятельности, о повышении его квалификации и другие рекомендации.

30. При наличии указанных рекомендаций по итогам аттестации действующий руководитель не позднее чем через год со дня проведения аттестации представляет в муниципальную аттестационную комиссию информацию о выполнении рекомендаций с предоставлением копий подтверждающих документов.

31. Аттестационный лист, копия распоряжения заместителя Главы городского округа "Город Архангельск" – руководителя аппарата по итогам аттестации при приеме на работу или аттестации с целью включения в кадровый резерв, или плановой аттестации вручается аттестуемому ответственным секретарем в срок, не превышающий одного месяца с даты принятия решения муниципальной аттестационной комиссией, под подпись и хранятся в личном деле аттестованного.

32. Аттестационный лист, распоряжение заместителя Главы городского округа "Город Архангельск" – руководителя аппарата по итогам аттестации кандидата на должность руководителя при приеме на работу и действующего руководителя хранятся в личном деле аттестованного, по итогам аттестации с целью включения в кадровый резерв – выдаются аттестованному на руки.

IV. Аттестационные тесты

33. Аттестационные тесты составляются на основе перечня вопросов, согласованного муниципальной аттестационной комиссией, и должны обеспечивать проверку знаний кандидата на должность руководителя и действующего руководителя о законах и иных нормативных правовых актах Российской Федерации, регламентирующих образовательную, хозяйственную и финансово-экономическую деятельность образовательных организаций.

34. Аттестационный тест содержит 20 вопросов.

Перечень вопросов аттестационных тестов подлежит пересмотру по мере необходимости.

Тестирование проводится по пяти модулям: "Управление кадрами", "Управление ресурсами", "Управление процессами", "Управление результатами", "Трудовое законодательство".

35. Результат тестирования признается положительным при условии общего качества выполнения теста не менее 70 процентов.

36. Если результаты тестирования составляют менее 70 процентов общего качества выполнения теста, аттестуемый проходит тестирование повторно, в следующий месяц согласно перспективному графику работы муниципальной аттестационной комиссии.

37. В случае если после второй попытки тестирование пройдено с результатом ниже указанного в пункте 35 настоящего Порядка аттестуемый допускается на собеседование без прохождения квалификационного испытания в форме тестирования.

38. Руководители образовательных организаций, занявшие не менее 3 раз в межаттестационный период в рейтинге вклада образовательных организаций в развитие образования города Архангельска:

первые десять мест (организации, реализующие образовательные программы начального общего, основного общего, среднего общего образования; организации, реализующие образовательные программы дошкольного образования);

первые два места (организации, реализующие дополнительные общеразвивающие программы), и проработавшие в данной образовательной организации не менее двух лет в должности руководителя, освобождаются от прохождения тестирования.

Руководитель муниципального бюджетного учреждения городского округа "Город Архангельск" "Городской центр экспертизы, мониторинга, психолого-педагогического и информационно-методического сопровождения "Леда" при положительной динамике в межаттестационный период фактических результатов деятельности возглавляемой организации, отраженных в аттестационной справке, и проработавший в данной организации не менее двух лет в должности руководителя, освобождается от прохождения тестирования.

V. Проведение и сроки аттестации

39. Аттестация кандидатов на должность руководителя при приеме на работу и с целью включения в кадровый резерв, плановая аттестация действующих руководителей проводится на заседаниях муниципальной аттестационной комиссии (в том числе в дистанционном режиме), проводится после подачи заявления в муниципальную аттестационную комиссию в два этапа.

На первом этапе проводятся квалификационные испытания в виде тестирования.

На втором этапе проводится собеседование аттестуемого с муниципальной аттестационной комиссией, которая выносит решение.

40. Аттестация кандидатов на должность руководителя может проводиться непосредственно при приеме на работу либо с целью включения в кадровый резерв.

41. Для проведения аттестации непосредственно при приеме на работу в муниципальную аттестационную комиссию не менее чем за 10 календарных дней до даты заседания муниципальной аттестационной комиссии должны быть представлены (в бумажном и/ или электронном виде):

заявление кандидата о проведении аттестации при приеме на работу муниципальной аттестационной комиссией и рассмотрении его документов (с указанием контактного телефона и электронной почты (при наличии), прилагаемых документов) согласно приложению № 2 к настоящему Порядку;

согласие на обработку персональных данных заявителя в порядке, установленном законодательством Российской Федерации;

сведения о кандидате согласно приложению № 3 к настоящему Порядку;

справку о наличии (отсутствии) судимости и (или) факта уголовного преследования либо о прекращении уголовного преследования по реабилитирующим основаниям;

заверенные копии документов о соответствующем уровне образования и (или) квалификации;

дополнительные документы по усмотрению кандидата.

42. Для проведения аттестации с целью включения в кадровый резерв в муниципальную аттестационную комиссию не менее чем за 45 календарных дней до даты заседания муниципальной аттестационной комиссии должны быть представлены (в бумажном и/ или электронном виде):

заявление кандидата о проведении аттестации с целью включения в кадровый резерв муниципальной аттестационной комиссией и рассмотрении его документов (с указанием контактного телефона и электронной почты (при наличии), прилагаемых документов) согласно приложению № 2 к настоящему Порядку;

согласие на обработку персональных данных заявителя в порядке, установленном законодательством Российской Федерации;

сведения о кандидате согласно приложению № 3 к настоящему Порядку;

результаты работы за 3 года, предшествующих аттестации, оформленные в свободной форме, с предоставлением копий подтверждающих документов (согласуются с руководителем организации, в которой работает кандидат);

справку о наличии (отсутствии) судимости и (или) факта уголовного преследования либо о прекращении уголовного преследования по реабилитирующим основаниям;

заверенные копии документов о соответствующем уровне образования и (или) квалификации;

дополнительные документы по усмотрению кандидата.

43. Для проведения плановой аттестации в муниципальную аттестационную комиссию должны быть представлены не позднее чем за 3 месяца до истечения срока действия аттестации на определение соответствия уровня профессиональных качеств занимаемой руководящей должности (в бумажном и/ или электронном виде):

заявление руководителя о проведении аттестации муниципальной аттестационной комиссией и рассмотрении его документов (с указанием контактного телефона и электронной почты (при наличии), прилагаемых документов) согласно приложению № 2 к настоящему Порядку;

согласие на обработку персональных данных заявителя в порядке, установленном законодательством Российской Федерации;

аттестационная справка согласно приложению № 4 к настоящему Порядку;

аттестационный лист предыдущей аттестации, а также информацию о выполнении рекомендаций муниципальной аттестационной комиссии (при наличии данных рекомендаций);

дополнительные документы по усмотрению руководителя.

44. Кандидаты на должность руководителя и аттестующиеся руководители, документы и материалы по которым не поступили, поступили не в полном объеме, позднее установленных сроков или замечания по документам и материалам которых не были устранены в установленный срок, решением муниципальной аттестационной комиссии к аттестации не допускаются.

45. Информация о дате, месте и времени проведения плановой аттестации и аттестации с целью включения в кадровый резерв письменно доводится до сведения аттестуемого не позднее чем за 3 недели до даты начала первого этапа аттестации (тестирование) (в бумажном и/ или электронном виде).

46. Информация о дате, месте и времени проведения аттестации при приеме на работу доводится до сведения аттестуемого не позднее чем за 7 календарных дней до даты начала первого этапа аттестации (тестирование).

47. Аттестация при приеме на работу, аттестация с целью включения в кадровый резерв и плановая аттестация осуществляются в течение всего календарного года.

48. Сроки прохождения аттестации с целью включения в кадровый резерв и плановой аттестации для каждого аттестуемого устанавливаются муниципальной аттестационной комиссией в соответствии с графиком заседаний муниципальной аттестационной комиссии.

49. Продолжительность аттестации при приеме на работу, аттестации с целью включения в кадровый резерв и плановой аттестации для каждого аттестуемого не должна превышать двух месяцев с момента начала прохождения квалификационных испытаний аттестуемым до принятия решения муниципальной аттестационной комиссией и утверждения результатов аттестации распоряжением заместителя Главы городского округа "Город Архангельск" – руководителя аппарата.

50. По результатам аттестации муниципальная аттестационная комиссия принимает одно из следующих решений:

о соответствии должности (указывается должность руководителя образовательной организации);

о соответствии должности (указывается должность руководителя образовательной организации) с учетом рекомендаций;

о несоответствии должности (указывается должность руководителя образовательной организации);

о соответствии должности (указывается должность руководителя образовательной организации) и включении в кадровый резерв руководителей учреждений, находящихся в ведении департамента образования Администрации муниципального образования "Город Архангельск".

51. Руководитель аттестуется на сроки, установленные пунктом 10 настоящего Порядка.

52. В случае признания действующего руководителя по результатам плановой аттестации не соответствующим занимаемой должности вследствие недостаточной квалификации трудовой договор с ним расторгается в соответствии с пунктом 3 части 1 статьи 81 Трудового кодекса Российской Федерации, если иное не установлено действующим трудовым законодательством Российской Федерации. При этом перевод на другую работу или расторжение трудового договора должно быть произведено в 2-х месячный срок после проведения аттестации. В данный срок не включается время болезни работника и пребывания его в отпуске.

ПРИЛОЖЕНИЕ № 1

к Порядку проведения аттестации

кандидатов на должность руководителя и руководителей муниципальных организаций,

находящихся в ведении департамента образования Администрации городского округа "Город Архангельск"

ПРОТОКОЛ

заседания муниципальной аттестационной комиссии

по аттестации кандидатов на должность руководителя и руководителей муниципальных организаций, находящихся в ведении департамента образования Администрации городского округа "Город Архангельск"

от _____

№ _____

Присутствовали

члены муниципальной аттестационной комиссии:

Повестка дня:

СЛУШАЛИ:

РЕШИЛИ:

Председатель: (подпись) _____

Секретарь: (подпись) _____

ПРИЛОЖЕНИЕ № 2

к Порядку проведения аттестации

кандидатов на должность руководителя

и руководителей муниципальных организаций,

находящихся в ведении департамента образования Администрации городского округа "Город Архангельск"

В муниципальную аттестационную комиссию по аттестации кандидатов на должность руководителя и руководителей муниципальных организаций, находящихся в ведении департамента образования Администрации городского округа "Город Архангельск"

(фамилия, имя, отчество)

(должность, место работы полностью)

ЗАЯВЛЕНИЕ

Прошу аттестовать меня (в месяц) 20__ года на соответствие требованиям к должности (указать руководящую должность: "директор", "заведующий"); (дополнительно при необходимости – "с целью включения в кадровый резерв").

С Порядком проведения аттестации кандидатов на должность руководителя и руководителей муниципальных организаций, находящихся в ведении департамента образования Администрации городского округа "Город Архангельск", ознакомлен(а).

Контактный телефон _____

Адрес электронной почты _____

"__" _____ 20__ г. _____

(подпись)

В соответствии с пунктом 4 статьи 9 Федерального закона "О персональных данных" от 27 июля 2006 года № 152-ФЗ в целях проведения аттестации я, _____,

фамилия, имя, отчество даю согласие муниципальной аттестационной комиссии по аттестации кандидатов на должность руководителя и руководителей муниципальных организаций, находящихся в ведении департамента образования Администрации городского округа "Город Архангельск", на осуществление действий, необходимых для проведения аттестации, в т.ч. получение, обработку, уточнение, использование, хранение, уничтожение моих персональных данных, а именно: фамилия, имя, отчество, год и дата рождения, образование, квалификация, номер документа, удостоверяющего личность, сведения о дате выдачи указанного документа и выдавшем его органе, номер диплома и дата его выдачи.

Об ответственности за достоверность представленных сведений предупрежден (а).

Настоящее согласие дается до истечения установленного законо-дательством Российской Федерации сроков хранения документов, содержащих вышеуказанные персональные данные.

"__" _____ 20__ г. _____

(подпись)

ПРИЛОЖЕНИЕ № 3

к Порядку проведения аттестации

кандидатов на должность руководителя

и руководителей муниципальных организаций,

находящихся в ведении департамента образования Администрации городского округа "Город Архангельск"

СВЕДЕНИЯ

о кандидате на должность руководителя

Общие данные	
Ф.И.О.	
Дата рождения	
Адрес, телефон	
Семейное положение	
Образование	<i>укажите названия учебных заведений полностью, время учебы.</i>
Повышение квалификации	
Обоснование причины соискания должности руководителя	
Опыт работы <i>(блок повторяется по количеству мест работы в обратном хронологическом порядке)</i>	
Период работы	
Место работы	
Выполняемые функции	
Результаты работы и достижения	<i>(наличие квалификационной категории по должности, участие в конкурсах профмастерства, награждения и т.д.)</i>
Период работы	
Место работы	
Выполняемые функции	
Результаты работы и достижения	
Дополнительная информация <i>(знание иностранных языков, компьютерная грамотность, аккуратность, тщательность и внимательность при работе с документами и т.п.)</i>	
Технические навыки (компьютерная грамотность)	
Знание иностранных языков	
Личные качества	
Другое (указать)	
Дата составления	
Подпись	

6.3. Муниципальные организации, реализующие дополнительные общеразвивающие программы

Показатели	за 2 учебных года, предшествующих аттестации			за 1 учебный год, предшествующий аттестации			за учебный год – год аттестации		
	max	среднее по городу	факт	max	среднее по городу	факт	max	среднее по городу	факт
ОБЩАЯ ИНФОРМАЦИЯ									
Позиция ОО в рейтинге Вклада в развитие образования города Архангельска									
Количество набранных баллов									
Позиция ОО в рейтинге Вклада в развитие образования города Архангельска (в период работы аттестуемого)									
ЗНАЧЕНИЯ ПОКАЗАТЕЛЕЙ									
1. Показатели эффективности работы образовательной организации по обеспечению качественного массового дополнительного образования									
2. Результаты работы по профилактике безнадзорности и правонарушений обучающихся									
3. Показатели системы выявления, поддержки и развития способностей и талантов у обучающихся, качество подготовки обучающихся									
4. Показатели работы с обучающимися, имеющими особые образовательные потребности									
5. Показатели результативности системы мониторинга работы руководителей образовательных организаций									
6. Показатели эффективности организации системы воспитания и социализации обучающихся									
7. Показатели системы мониторинга качества дополнительного профессионального образования педагогических работников									
8. Показатели результативности системы методической работы									

6.4. Муниципальное бюджетное учреждение городского округа "Город Архангельск" "Городской центр экспертизы, мониторинга, психолого-педагогического и информационно-методического сопровождения "Леда"

Показатели	за 2 учебных года, предшествующих аттестации		за 1 учебный год, предшествующий аттестации		за учебный год – год аттестации	
	max	факт	max	факт	max	факт
Количество набранных баллов						
Показатели результативности системы оценки качества оказываемых услуг и работ						
2. Результаты работы по профилактике безнадзорности и правонарушений обучающихся						
3. Показатели работы с обучающимися, имеющими особые образовательные потребности						
Показатели результативности системы работы по самоопределению и профессиональной ориентации обучающихся						
5. Показатели результативности системы мониторинга работы руководителей						
6. Показатели результативности системы мониторинга качества дополнительного профессионального образования педагогических работников						
7. Показатели результативности системы методической работы						

	Дата	Подпись	ФИО
"СОГЛАСОВАНО" Представитель департамента образования			
"СОГЛАСОВАНО" Аттестуемый руководитель			

АДМИНИСТРАЦИЯ ГОРОДСКОГО ОКРУГА "ГОРОД АРХАНГЕЛЬСК"

ПОСТАНОВЛЕНИЕ

от 22 марта 2022 г. № 568

О внесении изменений в постановление мэрии города Архангельска от 20 августа 2012 года № 263, административный регламент предоставления муниципальной услуги "Предоставление разрешений на вступление в брак лиц, достигших возраста 16 лет, и не достигших возраста 18 лет, проживающих на территории муниципального образования "Город Архангельск", и приложения к нему

- Внести в постановление мэрии города Архангельска от 20 августа 2012 года № 263 "Об утверждении административного регламента предоставления муниципальной услуги "Предоставление разрешений на вступление в брак лиц, достигших возраста 16 лет и не достигших возраста 18 лет, проживающих на территории муниципального образования "Город Архангельск" (с изменениями и дополнениями) изменения, заменив в наименовании и пунктах 1 – 3 слова "муниципального образования" словами "городского округа".
- Внести в административный регламент предоставления муниципальной услуги "Предоставление разрешений на вступление в брак лиц, достигших возраста 16 лет и не достигших возраста 18 лет, проживающих на территории городского округа "Город Архангельск" Архангельской области, утвержденный постановлением мэрии города Архангельска от 20 августа 2012 года № 263(с изменениями и дополнениями), (далее – административный регламент) изменения, заменив в наименовании и по тексту слова "муниципального образования" словами "городского округа".
- Внести в приложения № 1 – 4 к административному регламенту изменения, заменив в нумерационных заголовках слова "муниципального образования" словами "городского округа".
- Опубликовать постановление в газете "Архангельск – город воинской славы" и на официальном информационном интернет-портале городского округа "Город Архангельск".
- Настоящее постановление вступает в силу с момента опубликования и распространяется на правоотношения, возникшие с 1 июля 2021 года.

Глава городского округа
"Город Архангельск"

Д.А. Морев

АДМИНИСТРАЦИЯ ГОРОДСКОГО ОКРУГА "ГОРОД АРХАНГЕЛЬСК"

ПОСТАНОВЛЕНИЕ

от 22 марта 2022 г. № 569

О внесении изменения в приложение к постановлению Администрации городского округа "Город Архангельск" от 15 марта 2022 года № 517

В соответствии с частью 17 статьи 161 Жилищного кодекса Российской Федерации, постановлением Правительства Российской Федерации от 21 декабря 2018 года № 1616 "Об утверждении Правил определения управляющей организации для управления многоквартирным домом, в отношении которого собственниками помещений в многоквартирном доме не выбран способ управления таким домом или выбранный способ управления не реализован, не определена управляющая организация, и о внесении изменений в некоторые акты Правительства Российской Федерации" Администрация городского округа "Город Архангельск" **постановляет:**

- Внести в приложение к постановлению Администрации городского округа "Город Архангельск" от 15 марта 2022 года № 517 "Об определении управляющей организации для управления многоквартирными домами, в отношении которых собственниками помещений в многоквартирном доме не выбран способ управления таким домом" изменение, изложив его в новой прилагаемой редакции.
- Опубликовать постановление в газете "Архангельск – город воинской славы" и на официальном информационном интернет-портале городского округа "Город Архангельск".
- Настоящее постановление вступает в силу с момента опубликования и распространяется на правоотношения, возникшие с 15 марта 2022 года.

Глава городского округа
"Город Архангельск"

Д.А. Морев

ПРИЛОЖЕНИЕ
к постановлению Администрации городского округа "Город Архангельск" от 22 марта 2022 г. № 569

"ПРИЛОЖЕНИЕ
к постановлению Администрации городского округа "Город Архангельск" от 15 марта 2022 г. № 517

СПИСОК многоквартирных жилых домов

№ п/п	Улица	Дом
1	Целлюлозная	14
2	Целлюлозная	23, 1
3	Целлюлозная	14, 1
4	Целлюлозная	15
5	Целлюлозная	25
6	Целлюлозная	27
7	Целлюлозная	10
8	Целлюлозная	23
9	Целлюлозная	13
10	Химиков	21
11	Химиков	21, 11".

АДМИНИСТРАЦИЯ ГОРОДСКОГО ОКРУГА "ГОРОД АРХАНГЕЛЬСК"

ПОСТАНОВЛЕНИЕ

от 22 марта 2022 г. № 570

О плате за содержание жилого помещения для нанимателей жилых помещений по договорам социального найма и договорам найма жилых помещений в многоквартирных домах городского округа "Город Архангельск" и о внесении изменений в приложения к постановлениям мэрии города Архангельска от 1 июля 2015 года № 581 и Администрации городского округа "Город Архангельск" от 25 февраля 2020 года № 362

В соответствии со статьями 154 и 156 Жилищного кодекса Российской Федерации, статей 30 Устава городского округа "Город Архангельск", разделом 2 Положения об установлении тарифов и размера платы Администрацией муниципального образования "Город Архангельск", утвержденного постановлением мэрии города Архангельска от 21 декабря 2015 года № 69, решением общего собрания собственников помещений в многоквартирном доме Администрация городского округа "Город Архангельск" **постановляет:**

- Установить размер платы за содержание жилого помещения для нанимателей жилых помещений по договорам социального найма и договорам найма жилых помещений в многоквартирном доме городского округа "Город Архангельск" согласно приложению к настоящему постановлению.
- Размер платы за содержание жилого помещения для нанимателей жилых помещений по договорам социального найма и договорам найма жилых помещений в многоквартирном доме соразмерен перечню, объемам и качеству услуг и работ, утвержденным решением общего собрания собственников помещений по данному многоквартирному дому.
- Внести в приложение к постановлению мэрии города Архангельска от 1 июля 2015 года № 581 "О плате за содержание жилого помещения для нанимателей жилых помещений по договорам социального найма и договорам найма жилых помещений в многоквартирных домах муниципального образования "Город Архангельск" и внесении изменений в приложения к отдельным постановлениям мэрии города Архангельска" (с изменениями) изменение, исключив пункт 6.
- Внести в приложение к постановлению Администрации муниципального образования "Город Архангельск" от 25 февраля 2020 года № 362 "О плате за содержание жилого помещения для нанимателей жилых помещений по договорам социального найма и договорам найма жилых помещений в многоквартирных домах муниципального образования "Город Архангельск" (с изменениями) изменение, исключив пункт 16.
- Опубликовать постановление в газете "Архангельск – город воинской славы" и на официальном информационном интернет-портале городского округа "Город Архангельск".
- Настоящее постановление вступает в силу с момента опубликования.

Глава городского округа
"Город Архангельск"

Д.А. Морев

ПРИЛОЖЕНИЕ
к постановлению Администрации городского округа "Город Архангельск" от 22 марта 2022 г. № 570

РАЗМЕР ПЛАТЫ

за содержание жилого помещения для нанимателей жилых помещений по договорам социального найма и договорам найма жилых помещений в многоквартирном доме городского округа "Город Архангельск"

№ п/п	Адрес многоквартирного дома	Размер платы за содержание жилого помещения (рублей за 1 кв. м общей площади жилого помещения в месяц)	Основание (дата и № протокола общего собрания собственников многоквартирного дома)	Наименование управляющей организации
1	Ул. Комсомольская, 49	27,12	от 01.03.2022 № 1/2022	ООО "Индустрия"

АДМИНИСТРАЦИЯ ГОРОДСКОГО ОКРУГА "ГОРОД АРХАНГЕЛЬСК"

ПОСТАНОВЛЕНИЕ

от 22 марта 2022 г. № 571

Об организации проведения конкурса "Воспитатель года"

В соответствии с Перечнем массовых мероприятий в системе образования городского округа "Город Архангельск" на 2022 год и плановый период 2023 и 2024 годов, утвержденным постановлением Администрации городского округа "Город Архангельск" от 27 декабря 2021 года № 2644, Администрация городского округа "Город Архангельск" **постановляет:**

- Провести с 11 апреля по 20 мая 2022 года конкурс "Воспитатель года".
- Утвердить прилагаемое Положение о конкурсе "Воспитатель года".
- Опубликовать постановление в газете "Архангельск – город воинской славы" и на официальном информационном интернет-портале городского округа "Город Архангельск".
- Контроль за исполнением постановления возложить на заместителя руководителя аппарата Администрации городского округа "Город Архангельск" Скоморохову С.А.

Глава городского округа
"Город Архангельск"

Д.А. Морев

УТВЕРЖДЕНО
постановлением Администрации городского округа "Город Архангельск" от 22 марта 2022 г. № 571

ПОЛОЖЕНИЕ
о конкурсе "Воспитатель года"

I. Общие положения

- Настоящее Положение определяет правила организации и проведения конкурса "Воспитатель года" (далее – конкурс), правила участия в конкурсе определения победителей и призеров конкурса.
- Организатор конкурса – департамент образования Администрации городского округа "Город Архангельск" (далее – департамент образования).
- Исполнитель конкурса – муниципальное бюджетное учреждение дополнительного образования городского округа "Город Архангельск" "Детский (подростковый) центр "Радуга" (далее – МБУ ДО ДПЦ "Радуга").
- Исполнитель конкурса: готовит и предоставляет в департамент образования списки участников конкурса; осуществляет прием, регистрацию конкурсных работ; осуществляет (в информационно-методических целях) размещение конкурсных работ на странице официального сайта МБУ ДО ДПЦ "Радуга"; готовит списки победителей и призеров конкурса; готовит материалы для освещения организации и проведения конкурсов средствами массовой информации; осуществляет изготовление дипломов, сертификатов, приобретение призов; осуществляет награждение победителей и призеров конкурса на городской конференции руководящих и педагогических работников.
- Финансовое обеспечение расходов, связанных с организацией проведением конкурса, осуществляется в пределах бюджетных ассигнований, предусмотренных в рамках реализации ведомственной целевой программы "Развитие образования на территории городского округа "Город Архангельск", утвержденной постановлением Администрации городского округа "Город Архангельск" от 30 декабря 2021 года № 2710 (с изменениями и дополнениями).

II. Цель и задачи

1. Цель конкурса – выявление и распространение образов инновационного опыта педагогических работников муниципальных образовательных учреждений, реализующих образовательные программы дошкольного образования, находящихся в ведении департамента образования (далее – учреждения).

2. Задачи конкурса: содействие развитию профессионального мастерства педагогических работников дошкольного образования; поддержка и повышение социального и профессионального статуса педагогических работников дошкольного образования;

выявление талантливых, творчески работающих педагогов; создание условий и возможностей для самовыражения творческой и профессиональной индивидуальности педагогов; реализация личностного потенциала педагогических работников дошкольного образования; внедрение новых педагогических технологий в систему дошкольного образования; повышение престижа труда педагогических работников системы дошкольного образования.

III. Участники конкурса

В конкурсе принимают участие педагогические работники учреждений (далее – участники).

IV. Порядок организации и проведения конкурса

1. Для участия в конкурсе с 11 по 15 апреля 2022 года необходимо представить в МБУ ДО ДПЦ "Радуга":

заявку по форме согласно приложению № 1 к настоящему Положению; анкету участника согласно приложению № 2 к настоящему Положению. Документы предоставляются по электронной почте – arhgraduga@mail.ru.

2. Исполнитель конкурса с 18 по 20 апреля 2022 года проводит в дистанционном формате организационное собрание участников для ознакомления с требованиями оформления конкурсных работ и процедурой проведения конкурсных туров.

3. Конкурс проводится по определенным заданиям, утвержденным настоящим Положением.

4. Для текстовых документов необходимо использовать редактор Microsoft Word для Windows, шрифт Times New Roman, 14 размер, межстрочный интервал – одинарный, поля: верхнее – 2 см, левое – 3,5 см, правое – 1 см.

5. Не подлежат рассмотрению конкурсные материалы, подготовленные с нарушением требований к их перечню и оформлению, а также поступившие в МБУ ДО ДПЦ "Радуга" позднее установленных сроков.

6. Конкурс проводится в 2 тура.

7. I тур: жюри конкурса с 21 по 27 апреля 2022 года проводит оценку эссе участника на тему "Пять составляющих профессионального успеха".

Требования к эссе – текстовый документ, объем которого не должен превышать 2-х страниц формата А4.

Эссе направляется до 21 апреля 2022 года по электронной почте – arhgraduga@mail.ru с указанием в теме отправления электронного письма фамилии участника.

Критерии оценивания эссе: информативность, рефлексивность (понимание смысла собственной педагогической деятельности, анализ и оценка собственных принципов и подходов к образованию), наличие ценностных ориентиров современной системы образования, широта и масштабность взгляда на профессию, умение формулировать проблемы и видеть пути решения (0 – 25 баллов).

Каждый критерий оценивается от 0 до 5 баллов. Максимальное количество баллов – 25.

Жюри по итогам I тура определяет участников II тура.

8. II тур: с 28 апреля по 16 мая 2022 года состоит из 2-х конкурсных заданий:

педагогическое мероприятие с детьми;

презентация опыта работы.

8.1. Педагогическое мероприятие с детьми.

Направления:

"В мире нет милей и краше песен и преданий наших!" (2022 год – год культурного наследия народов России);

"Мы познаем мир, играя" (сенсорное развитие, формирование игровых навыков в эмоционально-социальном развитии детей раннего возраста);

"Этот удивительный эксперимент!" (2022 год – международный год фундаментальных наук);

"Вместе мы большая сила..." (Указ Президента Российской Федерации от 29 мая 2017 года № 240 "Об объявлении в Российской Федерации Десятилетия детства").

Педагогическое мероприятие с детьми демонстрирует фрагмент практического опыта участника конкурса.

Педагогическое мероприятие с детьми предоставляется в формате видео и сценарного плана мероприятия в виде текстового документа.

Продолжительность видео не должна превышать 10 мин., должно быть предоставлено в любом из форматов: AVI, MPEG-4, MPEG-2.

Критерии оценивания:

методическая компетентность (соответствие формы, содержания, методов и приемов возрасту детей);

методическое обоснование выбора образовательной технологии;

оригинальность организации и выбора содержания педагогического мероприятия;

организация взаимодействия/сотрудничества детей группы;

наглядность на педагогическом мероприятии, обоснованность целесообразности использования, дидактический, раздаточный материал;

использование различных способов мотивации и рефлексии обучающихся во время мероприятия;

соответствие педагогического мероприятия заявленной теме, поставленным целям и задачам.

Каждый критерий оценивается от 0 до 5 баллов. Максимальное количество баллов – 35.

8.2. Презентация опыта работы.

Мероприятие по представлению опыта работы участника в рамках заданной темы. Тема объявляется за неделю до представления, посредством информационного письма МБУ ДО ДПЦ "Радуга" участникам.

Критерии оценивания: оригинальность представления, профессиональная культура участника, содержательность, актуальность авторских находок, их инновационность.

Каждый критерий оценивается от 0 до 5 баллов. Максимальный общий балл – 25.

Дискуссионный клуб "Профессиональный диалог".

Мероприятие по обсуждению проблемных педагогических ситуаций в рамках заданной темы. Тема, примерные вопросы для обсуждения объявляются за неделю до дискуссии, посредством информационного письма МБУ ДО ДПЦ "Радуга" участникам.

V. Определение победителей и призеров конкурса

1. Отбор победителя и призеров конкурса осуществляется на основании конкурсного отбора с 17 по 20 мая 2022 года.

2. Для оценивания представленных материалов участников, осуществления конкурсного отбора создается жюри конкурса.

3. В состав жюри конкурса входят представители департамента образования, образовательных учреждений, находящихся в ведении департамента образования.

4. Состав жюри конкурса утверждается приказом директора департамента образования.

5. Жюри конкурса:

осуществляет общее и методическое руководство;

оценивает конкурсные материалы;

определяет победителей и призеров конкурса.

VI. Подведение итогов конкурса

1. Жюри конкурса определяет победителя и призеров конкурса.

2. Победитель и призеры конкурса утверждаются приказом директора департамента образования.

3. Департамент образования размещает информацию об итогах конкурса на официальном информационном интернет-портале городского округа "Город Архангельск".

4. Победители и призеры конкурса награждаются дипломами.

5. Победителю конкурса вручается приз стоимостью 4 000 рублей. Призерам конкурса вручаются призы стоимостью: за 2-е место – 3 000 рублей, за 3-е место – 2 000 рублей.

6. Участникам конкурса, при условии, что количество набранных баллов превышает половину максимально возможных, вручаются сертификаты.

Контактные телефоны организатора и исполнителя конкурса:

(8182) 607-498 – Маринина Наталия Викторовна, главный специалист отдела дошкольного образования департамента образования Администрации городского округа "Город Архангельск";

(8182) 653-167 – Добрынина Елена Валерьевна, директор МБУ ДО ДПЦ "Радуга".

ПРИЛОЖЕНИЕ № 1
к Положению о конкурсе
"Воспитатель года"

Заявка
на участие в конкурсе "Воспитатель года"

полное наименование образовательного учреждения

направляет для включения в число участников конкурса

"Воспитатель года"

фамилия, имя, отчество

дата рождения

должность, место работы

образование (учреждение, год окончания, специальность по диплому)

стаж работы по специальности, квалификационная категория

звание, награды

контактный телефон, электронный адрес

Образовательная программа, технологии, по которым работает воспитатель

Интернет-адреса страницы (сайта) _____

Дополнительная информация:

Возрастная группа на которой работает педагог _____

Руководитель учреждения _____ / _____ / _____

ПРИЛОЖЕНИЕ № 2
к Положению о конкурсе
"Воспитатель года"

Анкета
участника конкурса "Воспитатель года"

№ п/п	Вопрос анкеты	Ответ
1.	Ваш стаж работы воспитателем	
2.	Ваше образование	
3.	Ваша квалификационная категория	
4.	Повышение квалификации (год, часы)	
5.	Есть ли у Вас публикации из опыта работы	
6.	Имеете ли победы в конкурсах профессионального мастерства	
7.	Достижения Ваших воспитанников	
8.	Осуществляли ли Вы презентацию своего педагогического опыта профессиональному сообществу	

Мое кредо _____

Мои увлечения _____

Подпись участника _____ / _____ / _____

Подпись руководителя _____ / _____ / _____

М.П.

АДМИНИСТРАЦИЯ ГОРОДСКОГО ОКРУГА
"ГОРОД АРХАНГЕЛЬСК"

ПОСТАНОВЛЕНИЕ

от 23 марта 2022 г. № 574

О внесении изменения в постановление
Администрации городского округа
"Город Архангельск" от 29 ноября 2021 года № 2391

1. Внести в постановление Администрации городского округа "Город Архангельск" от 29 ноября 2021 года № 2391 "О реорганизации муниципального бюджетного учреждения городского округа "Город Архангельск" "Спортивная школа "Юность" путем присоединения к муниципальному бюджетному учреждению городского округа "Город Архангельск" "Спортивная школа № 6" изменение, изложив пункт 7 в следующей редакции:

"7. Установить срок реорганизации муниципального бюджетного учреждения городского округа "Город Архангельск" "Спортивная школа "Юность" путем присоединения к муниципальному бюджетному учреждению городского округа "Город Архангельск" "Спортивная школа № 6" до 20 мая 2022 года."

2. Опубликовать постановление в газете "Архангельск – город воинской славы" и на официальном информационном интернет-портале городского округа "Город Архангельск".

Глава городского округа
"Город Архангельск"

Д.А. Морев

АДМИНИСТРАЦИЯ ГОРОДСКОГО ОКРУГА
"ГОРОД АРХАНГЕЛЬСК"

РАСПОРЯЖЕНИЕ

от 18 марта 2022 г. № 1443Р

Об изъятии земельного участка и жилых помещений

В соответствии с Земельным кодексом Российской Федерации, Жилищным кодексом Российской Федерации, на основании распоряжения заместителя Главы муниципального образования "Город Архангельск" от 13 октября 2015 года № 3036Р "О признании дома № 12 по ул. Георгия Иванова в г. Архангельске аварийным и подлежащим сносу":

1. Изъять для муниципальных нужд земельный участок площадью 1 406 кв. м в кадастровом квартале 29:22:023001, расположенный в Соломбальском территориальном округе г. Архангельска по ул. Георгия Иванова, д. 12, согласно прилагаемой схеме расположения земельного участка на кадастровом плане территории, утвержденной распоряжением Главы городского округа "Город Архангельск" от 17 февраля 2022 года № 862Р.

2. Изъять для муниципальных нужд жилые помещения, расположенные в Соломбальском территориальном округе г. Архангельска в доме № 12 по ул. Георгия Иванова:

комнату в квартире № 1 (кадастровый номер 29:22:023001:108) площадью 31,9 кв. м;

23/97 доли в праве общей долевой собственности на квартиру № 2 (кадастровый номер 29:22:023001:47) общей площадью 131,4 кв. м.

3. Опубликовать распоряжение в газете "Архангельск – город воинской славы" и на официальном информационном интернет-портале городского округа "Город Архангельск".

Глава городского округа
"Город Архангельск"

Д.А. Морев

ГЛАВА ГОРОДСКОГО ОКРУГА
"ГОРОД АРХАНГЕЛЬСК"

РАСПОРЯЖЕНИЕ

от 21 марта 2022 г. № 1477Р

О внесении изменений в проект планировки центральной части
муниципального образования "Город Архангельск" в границах элемента
планировочной структуры: просп. Новгородский, ул. Воскресенская,
просп. Ломоносова и ул. Свободы площадью 4,6303 га

В соответствии с Градостроительным кодексом Российской Федерации, с учетом обращения индивидуального предпринимателя Киткина Сергея Васильевича:

1. Принять предложение о внесении изменений в проект планировки центральной части муниципального образования "Город Архангельск" в границах элемента планировочной структуры: просп. Новгородский, ул. Воскресенская, просп. Ломоносова и ул. Свободы площадью 4,6303 га.

2. Подготовить проект внесения изменений в проект планировки центральной части муниципального образования "Город Архангельск" в границах элемента планировочной структуры: просп. Новгородский, ул. Воскресенская, просп. Ломоносова и ул. Свободы площадью 4,6303 га.

3. Утвердить прилагаемое задание на внесение изменений в проект планировки центральной части муниципального образования "Город Архангельск" в границах элемента планировочной структуры: просп. Новгородский, ул. Воскресенская, просп. Ломоносова и ул. Свободы площадью 4,6303 га.

4. Определить, что физические или юридические лица вправе представлять свои предложения о порядке, сроках подготовки и содержании проекта планировки центральной части муниципального образования "Город Архангельск" в границах элемента планировочной структуры: просп. Новгородский, ул. Воскресенская, просп. Ломоносова и ул. Свободы площадью 4,6303 га в департамент градостроительства Администрации городского округа "Город Архангельск" со дня опубликования настоящего распоряжения до момента назначения общественных обсуждений.

5. Опубликовать распоряжение в газете "Архангельск – город воинской славы" и на официальном информационном интернет-портале городского округа "Город Архангельск".

6. Срок действия распоряжения – 12 месяцев с момента его опубликования в газете "Архангельск – город воинской славы" и на официальном информационном интернет-портале городского округа "Город Архангельск".

7. Контроль за исполнением распоряжения возложить на заместителя Главы городского округа "Город Архангельск" по инфраструктурному развитию.

Глава городского округа
"Город Архангельск"

Д.А. Морев

УТВЕРЖДЕНО
распоряжением Главы
городского округа
"Город Архангельск"
от 21 марта 2022 г. № 1477Р

ЗАДАНИЕ
на внесение изменений в проект планировки центральной части
муниципального образования "Город Архангельск" в границах элемента
планировочной структуры: просп. Новгородский, ул. Воскресенская,
просп. Ломоносова и ул. Свободы площадью 4,6303 га

1. Вид документа (документации)
Проект внесения изменений в проект планировки центральной части муниципального образования "Город Архангельск", утвержденный распоряжением мэра города Архангельска от 20 декабря 2013 года № 4193Р (с изменениями) в гра-

ниях элемента планировочной структуры: просп. Новгородский, ул. Воскресенская, просп. Ломоносова и ул. Свободы площадью 4,6303 га (далее – проект внесения изменений в проект планировки центральной части).

2. Технический заказчик
Индивидуальный предприниматель Киткин Сергей Васильевич
г. Архангельск, просп. Троицкий, д. 158, кв. 29;
ОГРН: 319290100008567, ИНН: 290127047309;
Источник финансирования работ – средства ИП Киткин С.В.

3. Разработчик документации
Разработчик определяется техническим заказчиком.
4. Основание для разработки документации
Распоряжение Главы городского округа "Город Архангельск" от 21 марта 2022 года № 1477р "О подготовке проекта внесения изменений в проект планировки центральной части муниципального образования "Город Архангельск" в границах элемента планировочной структуры: просп. Новгородский, ул. Воскресенская, просп. Ломоносова и ул. Свободы площадью 4,6303 га".

5. Объект градостроительного планирования или застройки территории, его основные характеристики
Элемент планировочной структуры: просп. Новгородский, ул. Воскресенская, просп. Ломоносова и ул. Свободы в Октябрьском территориальном округе города Архангельска. Территория в границах разработки проекта внесения измене-ний в проект планировки центральной части площадью 4,6303 га.

Размещение элемента планировочной структуры: просп. Новгородский, ул. Воскресенская, просп. Ломоносова и ул. Свободы объекта в соответствии со схемой, указанной в приложении № 1 к настоящему заданию.

Функциональные зоны согласно генеральному плану муниципального образования "Город Архангельск", утвержден-ному постановлением министерства строительства и архитектуры Архангельской области от 2 апреля 2020 года № 37-п (с изменениями), в границах которых разрабатывается проект внесения изменений в проект планировки центральной части:

зона смешанной и общественно-деловой застройки;

зона транспортной инфраструктуры.

Территориальные зоны согласно правилам землепользования и застройки городского округа "Город Архангельск", ут-вержденным постановлением министерства строительства и архитектуры Архангельской области от 8 октября 2021 года № 60-п (с изменениями), в границах которых разрабатывается проект внесения изменений в проект планировки централь-ной части:

зона смешанной и общественно-деловой застройки(кодовое обозначение О1-1);

зона транспортной инфраструктуры (кодовое обозначение Т).

Категория земель – земли населенных пунктов.

Рельеф – спокойный.

Транспортная связь обеспечивается по ул. Воскресенской и просп. Ломоносова – магистральным улицам общегород-ского значения регулируемого движения, просп. Новгородскому и ул. Свободы – улицам местного значения.

6. Основные требования к составу, содержанию и форме представляемых материалов проекта планировки территории, последовательности и сроки выполнения работы

В соответствии с частью 5.2 статьи 46 Градостроительного кодекса Российской Федерации – внесение изменений в про-ект планировки территории осуществляется путем утверждения их отдельных частей, при этом общественные обсужде-ния проводятся применительно к таким утверждаемым частям.

Утверждению подлежит основная часть проекта внесения изменений в проект планировки Привокзального района, которая включает:

1. Чертеж или чертежи планировки территории, на которых отображаются:

а) красные линии;
б) границы существующих и планируемых элементов планировочной структуры;
в) границы зон планируемого размещения объектов капитального строительства;
2. Положение о характеристиках планируемого развития территории, в том числе о плотности и параметрах за-стройки территории (в пределах, установленных градостроительным регламентом), о характеристиках объектов ка-питального строительства жилого, производственного, общественно-делового и иного назначения и необходимых для функционирования таких объектов и обеспечения жизнедеятельности граждан объектов коммунальной, транспортной, социальной инфраструктур, в том числе объектов, включенных в программы комплексного развития систем комму-нальной инфраструктуры, программы комплексного развития транспортной инфраструктуры, программы комплексно-го развития социальной инфраструктуры и необходимых для развития территории в границах элемента планировочной структуры. Для зон планируемого размещения объектов федерального значения, объектов регионального значения, объектов местного значения в такое положение включаются сведения о плотности и параметрах застройки территории, необходимые для размещения указанных объектов, а также в целях согласования проекта планировки территории в соответствии с частью 12.7 статьи 45 Градостроительного кодекса Российской Федерации информация о планируемых мероприятиях по обеспечению сохранения применительно к территориальным зонам, в которых планируется разме-щение указанных объектов, фактических показателей обеспеченности территории объектами коммунальной, транс-портной, социальной инфраструктур и фактических показателей территориальной доступности таких объектов для населения;

данный раздел должен также содержать:

местоположение в городе Архангельске, описание границ и площадь территории проектирования;
краткую характеристику существующего использования территории, включая установленные ограничения, сведения о плотности и параметрах застройки территории в пределах, установленных градостроительным регламентом;

основные направления развития территории, включая характеристики объектов капитального строительства жилого, производственного, общественно-делового и иного назначения и необходимых для функционирования таких объектов и обеспечения жизнедеятельности граждан объектов коммунальной, транспортной, социальной инфраструктур, в том числе объектов, включенных в программы комплексного развития систем коммунальной инфраструктуры, программы комплексного развития транспортной инфраструктуры, программы комплексного развития социальной инфраструктур;

предложения по сохранению, сносу, размещению объектов нового строительства (реконструкции);
предложения по развитию транспортной инфраструктуры территории (реконструкция и строительство участков внут-риквартальных проездов, улиц, а также по обеспечению сохранения существующих инженерных сетей и сооружений, по их реконструкции, и по строительству новых инженерных сетей и сооружений);

таблицу к чертежу планировки территории. В таблице указываются: номера и площади участков территории, зон пла-нируемого размещения объектов капитального строительства; наименования объектов; характеристики размещаемых объектов капитального строительства.

3. Положение об очередности планируемого развития территории, содержащие этапы проектирования, строитель-ства, реконструкции объектов капитального строительства жилого, производственного, общественно-делового и иного назначения и этапы строительства, реконструкции необходимых для функционирования таких объектов и обеспечения жизнедеятельности граждан объектов коммунальной, транспортной, социальной инфраструктур, в том числе объектов, включенных в программы комплексного развития систем коммунальной инфраструктуры, программы комплексного развития транспортной инфраструктуры, программы комплексного развития социальной инфраструктуры (при необхо-димости выполняется в табличной форме).

Материалы по обоснованию проекта внесения изменений в проект планировки территории должны содержать:

1) карту (фрагмент карты) планировочной структуры территорий поселения, городского округа, межселенной террито-рии муниципального района с отображением границ элементов планировочной структуры;

2) результаты инженерных изысканий в объеме, предусмотренном разрабатываемой исполнителем работ программой инженерных изысканий, в случаях, если выполнение таких инженерных изысканий для подготовки документации по планировке территории требуется в соответствии с Градостроительным кодексом Российской Федерации;

3) обоснование определения границ зон планируемого размещения объектов капитального строительства;

4) схему организации движения транспорта (включая транспорт общего пользования) и пешеходов, отражающую местоположение объектов транспортной инфраструктуры и учитывающую существующие и прогнозные потребности в транспортном обеспечении на территории, а также схему организации улично-дорожной сети;

5) схему границ территорий объектов культурного наследия;

6) схему границ зон с особыми условиями использования территории;

7) обоснование соответствия планируемых параметров, местоположения и назначения объектов регионального значе-ния, объектов местного значения нормативам градостроительного проектирования и требованиям градостроительных регламентов, а также применительно к территории, в границах которой предусматривается осуществление деятельно-сти по комплексному и устойчивому развитию территории, установленным правилами землепользования и застройки расчетным показателям минимально допустимого уровня обеспеченности территории объектами коммунальной, транс-портной, социальной инфраструктур и расчетным показателям максимально допустимого уровня территориальной до-ступности таких объектов для населения;

8) схему, отражающую местоположение существующих объектов капитального строительства, в том числе линей-ных объектов, объектов, подлежащих сносу, объектов незавершенного строительства, а также проходы к водным объ-ектам общего пользования и их береговым полосам;

9) варианты планировочных и (или) объемно-пространственных решений застройки территории в соответствии с про-ектом внесения изменений в проект планировки территории (в отношении элементов планировочной структуры, распо-ложенных в жилых или общественно-деловых зонах);

10) перечень мероприятий по защите территории от чрезвычайных ситуаций природного и техногенного характера, в том числе по обеспечению пожарной безопасности и по гражданской обороне;

11) перечень мероприятий по охране окружающей среды;

12) обоснование очередности планируемого развития территории;

13) схему вертикальной планировки территории, инженерной подготовки и инженерной защиты территории, подготов-ленную в случаях, установленных уполномоченным Правительством Российской Федерации федеральным органом исполнителной власти, и в соответствии с требованиями, установленными уполномоченным Правительством Российской Федерации федеральным органом исполнительной власти, на которой должны быть отображены:

а) границы города Архангельска;

б) границы зоны планируемого размещения объектов капитального строительства, устанавливаемые в основной части проекта внесения изменений в проект планировки территории;

в) границы зон планируемого размещения объектов капитального строительства, подлежащих выносу из зоны плани-руемого размещения линейных объектов;

г) существующие и директивные (проектные) отметки поверхности по осям трасс автомобильных и железных дорог, проезжих частей в местах пересечения улиц и проездов и в местах перелома продольного профиля, существующие и ди-рективные (проектные) отметки других элементов планировочной структуры территории для вертикальной увязки про-ектных решений, в том числе со смежными территориями;

д) проектные продольные уклоны, направление продольного уклона, расстояние между точками, ограничивающими участок с продольным уклоном;

е) горизонтали, отображающие проектный рельеф в виде параллельных линий;

ж) типовые поперечные профили автомобильных и железных дорог, элементы улично-дорожной сети;

14) иные материалы для обоснования положений по планировке территории.

В состав проекта внесения изменений в проект планировки Привокзального района может включаться проект орга-низации дорожного движения, разрабатываемый в соответствии с требованиями Федерального закона от 29 декабря 2017 года № 443-ФЗ "Об организации дорожного движения в Российской Федерации и о внесении изменений в отдельные зако-нодательные акты Российской Федерации".

Проект внесения изменений в проект планировки Привокзального района предоставляется техническим заказчиком в адрес департамента градостроительства Администрации городского округа "Город Архангельск" на бумажном носителе и в электронном виде в следующем объеме:

1) на бумажном носителе в одном экземпляре;

2) на электронном носителе (на компакт-диске) в одном экземпляре каждый нижеуказанный вид.

Электронная версия проекта внесения изменений в проект планировки района Исакогорки должна содержать:

1) графическую часть, выполненную с использованием программного расширения "AutoCad" (*.dwg/ .dxf) в системе координат, используемой для ведения Единого государственного реестра недвижимости (один экземпляр на компакт-диске);

2) графическую часть, выполненную в формате *.pdf (один экземпляр на компакт-диске);

3) текстовую часть, выполненную с использованием текстового редактора "Word" (*.doc/ .docx) (один экземпляр на ком-пакт-диске).

Текстовая часть проекта внесения изменений в проект планировки района Исакогорки на бумажном носителе должна быть предоставлена в виде пояснительной записки (брошюрованной книги).

Диски должны быть защищены от записи, иметь этикетку с указанием изготовителя, даты изготовления, названия комплекта. В корневом каталоге должен находиться текстовый файл содержания.

7. Основные требования к градостроительным решениям

При разработке проекта внесения изменений в проект планировки центральной части учесть основные положения: генерального плана муниципального образования "Город Архангельск", утвержденного постановлением министер-ства строительства и архитектуры Архангельской области от 2 апреля 2020 года № 37-п (с изменениями);

правил землепользования и застройки, утвержденных постановлением министерства строительства и архитектуры Архангельской области от 29 сентября 2020 года № 68-п (с изменениями);

проекта планировки центральной части муниципального образования "Город Архангельск", утвержденный распоря-жением мэра города Архангельска от 20 декабря 2013 года № 4193р (с изменениями).

Проектными решениями предусмотреть следующее:

размещение объекта капитального строительства: "Крытая стоянка" на земельном участке с кадастровым номером 29:22:040756:23.

Благоустройство жилого квартала должно выполняться в соответствии с требованиями, установленными Правилами благоустройства территории муниципального образования "Город Архангельск", утвержденными решением Архангель-ской городской Думы от 25 октября 2017 года, СП 82.13330.2016 "Свод правил. Благоустройство территорий. Актуализиро-ванная редакция СНиП III-10-75", иными нормативными документами.

Благоустройство площадок и малых архитектурных форм в соответствии с действующими нормативными докумен-тами. Обеспечение условий жизнедеятельности маломобильных групп населения согласно требованиям СП 59.13330.2016 "Свод правил. Доступность зданий и сооружений для маломобильных групп населения. Актуализированная редакция СНиП 35-01-2001".

Ширину внутриквартальных проездов в жилой зоне предусмотреть:

в соответствии с СП 396.1325800.2018 "Свод правил. Улицы и дороги населенных пунктов. Правила градостроительного проектирования" – не менее 6 м. Ширина дорожек и тротуаров, расположенных на придомовой территории, – не менее 2,25 м.

При организации дорожек и тротуаров необходимо учитывать сложившуюся систему пешеходного движения.

Парковочные места должны быть организованы в соответствии с действующими сводами правил и местными норма-тивами градостроительного проектирования, утвержденными решением Архангельской городской Думы от 20 сентября 2017 года № 567.

Проектируемая территория должна быть оборудована специальными площадками для сбора твердых коммунальных отходов закрытого типа.

На площадках предусмотреть размещение контейнеров для раздельного сбора отходов (бумага, картон, пластик, стек-ло), бункер для крупногабаритных отходов (КГО).

Размещение площадок общего пользования различного назначения с учетом демографического состава населения, типа застройки, природно-климатических и других местных условий необходимо предусмотреть согласно п. 7.5 СП 42.13330.2016. Свод правил. Градостроительство. Планировка и застройка городских и сельских поселений. Актуализиро-ванная редакция СНиП 2.07.01-89* (утверждены приказом Минстроя России от 30 декабря 2016 года № 1034/пр) (далее – СП 42.13330.2016);

размещение площадок необходимо предусматривать на расстоянии от окон жилых и общественных зданий не менее чем:

для игр детей дошкольного и младшего школьного возраста – 12 м;

для отдыха взрослого населения – 10 м;

для занятий физкультурой (в зависимости от шумовых характеристик) –

10 – 40 м;

для хозяйственных целей – 20 м;

для выгула собак – 40 м;

для стоянки автомобилей – по пп. 11.34 СП 42.13330.2016.

Решения проекта внесения изменений в проект планировки территории должны обеспечивать размещение земель-ных участков, инженерной инфраструктуры и элементов благоустройства с целью создания благоприятных и безопас-ных условий для жилищного строительства и проживания граждан на указанной территории развития населенного пункта.

Проектные решения проекта внесения изменений в проект планировки центральной части определяются с учетом удобства транспортной доступности района. Основными требованиями в отношении организации транспорта при пла-нировке района являются: установление удобной связи планировочного района с устройствами внешнего транспорта; организация в районе пешеходных зон; организация улиц и проездов на территории района, обеспечивающих удобство подъездов и безопасность движения.

Водоснабжение планируемой территории предусмотреть централизованное.

Отведение хозяйственно-бытовых стоков планируемой застройки предполагается централизованное.

Теплоснабжение планируемой застройки предполагается централизованное.

Электрооснабжение планируемой территории предусмотреть централизованное.

Уличное освещение планируемой территории предусмотреть вдоль автомобильных дорог и тротуаров.

Проект внесения изменений в проект планировки центральной части подготовить в соответствии с техническими ре-гламентами, нормами отвода земельных участков для конкретных видов деятельности, установленными в соответствии с федеральными законами.

8. Состав, исполнители, сроки и порядок предоставления исходной информации для разработки проекта внесения из-менений в проект планировки территории

Необходимые исходные данные запрашиваются разработчиком самостоятельно, в том числе:

а) сведения из Единого государственного реестра недвижимости (далее – ЕГРН) о зонах с особыми условиями исполь-зования территорий в виде выписки из ЕГРН о зоне с особыми условиями использования;

б) сведения из ЕГРН о кадастровом плане территории, в пределах которого планируется размещение объекта капита-льного строительства;

в) сведения из ЕГРН о правообладателях объектов недвижимости, расположенных в пределах территории, в отноше-нии которой разрабатывается проект планировки территории;

г) сведения о характеристиках объектов недвижимости, расположенных в пределах территории, в отношении которой разрабатывается проект планировки территории согласно таблице в приложении № 2 к настоящему заданию;

д) иные исходные данные, необходимые для выполнения работы, включая получение цифровых топографических ма-териалов, документов об использовании земельных участков, на которые действие градостроительных регламентов не распространяется или для которых градостроительные регламенты не устанавливаются.

9. Перечень органов государственной власти Российской Федерации, Архангельской области, иных субъектов Россий-ской Федерации, органов местного самоуправления городского округа Архангельской области, согласовывающих проект внесения изменений в проект планировки территории

Проект внесения изменений в проект планировки центральной части должен быть согласован разработчиком с: министерством строительства и архитектуры Архангельской области;

департаментом транспорта, строительства и городской инфраструктуры Администрации городского округа "Город Архангельск";

администрацией Ломоносовского территориального округа;

Управлением государственной инспекции безопасности дорожного движения УМВД России по Архангельской области (в случае, если в состав проекта внесения изменений в проект планировки включается проект организации дорожного движения);

другими заинтересованными организациями в соответствии с требованиями законодательства Российской Федерации и нормативных правовых актов субъектов Российской Федерации и органов местного самоуправления.

Согласование документации по внесению изменений в проект планировки центральной части осуществляется при-менительно к изменяемой части.

По итогам полученных согласований представить проект внесения изменений в проект планировки центральной ча-сти в департамент градостроительства Администрации городского округа "Город Архангельск".

Утверждение проекта внесения изменений в проект планировки осуществляется в соответствии с Градостроительным кодексом Российской Федерации, Порядком внесения изменений в документацию по планировке территории, отмены такой документации или ее отдельных частей, признания отдельных частей такой документации не подлежащими при-менению, утвержденным постановлением Администрации городского округа "Город Архангельск" от 12 мая 2021 года № 862.

10. Требования к проекту внесения изменений в проект планировки территории

Проект внесения изменений в проект планировки центральной части выполнить в соответствии с требованиями за-конодательства, установленными государственными стандартами, техническими регламентами в сфере строительства и градостроительства, настоящим заданием.

Нормативно-правовая и методическая база для выполнения работ:

Градостроительный кодекс Российской Федерации;

Земельный кодекс Российской Федерации;

Жилищный кодекс Российской Федерации;

Водный кодекс Российской Федерации;

Градостроительный кодекс Архангельской области;

Федеральный закон от 30 марта 1999 года № 52-ФЗ "О санитарно-эпидемиологическом благополучии населения";

Федеральный закон от 10 января 2002 года № 7-ФЗ "Об охране окружающей среды";

Федеральный закон от 14 марта 1995 года № 33-ФЗ "Об особо охраняемых природных территориях";

Федеральный закон от 25 июня 2002 года № 73-ФЗ "Об объектах культурного наследия (памятниках истории и культуры) народов Российской Федерации";

Федеральный закон от 24 июня 1998 года № 89-ФЗ "Об отходах производства и потребления";

Федеральный закон от 21 декабря 1994 года № 68-ФЗ "О защите населения и территорий от чрезвычайных ситуаций при-родного и техногенного характера";

Федеральный закон от 29 декабря 2017 года № 443-ФЗ "Об организации дорожного движения в Российской Федерации и о внесении изменений в отдельные законодательные акты Российской Федерации";

приказ Росреестра от 10 ноября 2020 года № П/0412 "Об утверждении классификатора видов разрешенного использова-ния земельных участков";

приказ Министерства строительства и жилищно-коммунального хозяйства Российской Федерации от 25 апреля 2017 года № 739/пр "Об утверждении требований к цифровым топографическим картам и цифровым топографическим планам, используемым при подготовке графической части документации по планировке территории";

постановление Правительства Российской Федерации от 31 марта 2017 года № 402 "Об утверждении Правил выполнения инженерных изысканий, необходимых для подготовки документации по планировке территории";

РДС 30-201-98. Инструкция о порядке проектирования и установления красных линий в городах и других поселениях Российской Федерации;

СП 42.13330.2016. Свод правил. Градостроительство. Планировка и застройка городских и сельских поселений. Актуали-зированная редакция СНиП 2.07.01-89*;

СП 476.1325800.2020. Свод правил. Территории городских и сельских поселений. Правила планировки, застройки и благо-устройства жилых микрорайонов;

СП 82.13330.2016. Свод правил. Благоустройство территорий. Актуализированная редакция СНиП III-10-75;

СП 396.1325800.2018. Улицы и дороги населенных пунктов. Правила градостроительного проектирования;

СП 113.13330.2016. Свод правил. Стоянки автомобилей. Актуализированная редакция СНиП 21-02-99*;

генеральный план муниципального образования "Город Архангельск", утвержденный постановлением министерства строительства и архитектуры Архангельской области от 2 апреля 2020 года № 37-п (с изменениями);

правила землепользования и застройки городского округа "Город Архангельск", утвержденные постановлением мини-стерства строительства и архитектуры Архангельской области от 29 сентября 2020 года № 68-п (с изменениями);

проект планировки центральной части муниципального образования "Город Архангельск", утвержденный распоряже-нием мэра города Архангельска от 20 декабря 2013 года № 4193р (с изменениями);

местные нормативы градостроительного проектирования муниципального образования "Город Архангельск", утверж-денные решением Архангельской городской Думы от 20 сентября 2017 года № 567;

региональные нормативы градостроительного проектирования Архангельской области, утвержденные постановлени-ем Правительства Архангельской области от 19 апреля 2016 года № 123-пп;

иные законы и нормативные правовые акты Российской Федерации, Архангельской области, муниципальног образо-вания "Город Архангельск".

11. Состав и порядок проведения предпроектных научно-исследовательских работ и инженерных изысканий

Проект внесения изменений в проект планировки центральной части муниципального образования "Город Архан-гельск" надлежит выполнитьна топографическом плане.

Инженерные изыскания выполнить в соответствии с постановлением Правительства Российской Федерации от 31 марта 2017 года № 402 "Об утверждении Правил выполнения инженерных изысканий, необходимых для подготовки документации по планировке территории".

12. Порядок проведения согласования и экспертизы проекта внесения изменений в проект планировки территории

Порядок согласования проекта внесения изменений в проект планировки центрального района:

1) предварительное рассмотрение основных проектных решений проекта внесения изменений в проект планировки Привокзального района Администрацией муниципального образования "Город Архангельск";

2) согласование проекта внесения изменений в проект планировки центрального района с заинтересованными организациями, указанными в разделе 9 настоящего задания;

3) доработка проекта внесения изменений в проект планировки центрального района, устранение замечаний (недостатков) в части внесенных изменений.

Общественные обсуждения по рассмотрению проекта внесения изменений в проект планировки центрального района проводятся в порядке, установленном в соответствии с Градостроительным кодексом Российской Федерации, Федеральным законом от 6 октября 2003 года № 131-ФЗ "Об общих принципах организации местного самоуправления в Российской Федерации", Уставом городского округа "Город Архангельск", Положением об организации и проведении общественных обсуждений или публичных слушаний по вопросам градостроительной деятельности на территории муниципального образования "Город Архангельск", утвержденным решением Архангельской городской Думы от 20 июня 2018 года № 688, а также Порядком внесения изменений в документацию по планировке территории, отмены такой документации или ее отдельных частей, признания отдельных частей такой документации не подлежащими применению, утвержденным постановлением Администрации городского округа "Город Архангельск" от 12 мая 2021 года № 862.

13. Дополнительные требования для зон с особыми условиями использования территорий

Материалы по обоснованию проекта внесения изменений в проект планировки центральной части должны содержать: схему границ территорий объектов культурного наследия;

схему границ зон с особыми условиями использования территории.

14. Иные требования и условия

Разработанный с использованием компьютерных технологий проект планировки территории должен отвечать требованиям государственных стандартов и требованиям по формированию информационной системы обеспечения градостроительной деятельности.

Приложение: 1. Схема границ проектирования.
2. Таблица "Участки территории (зоны) планируемого размещения объектов".

ПРИЛОЖЕНИЕ № 1
к заданию на внесение изменений
в проект планировки центральной части муниципального образования
"Город Архангельск" в границах элемента планировочной структуры:
просп. Новгородский,
ул. Воскресенская, просп. Ломоносова
и ул. Свободы площадью 4,6303 га

**СХЕМА
границ проектирования**



ПРИЛОЖЕНИЕ № 2
к заданию на внесение изменений
в проект планировки центральной части муниципального образования
"Город Архангельск" в границах элемента планировочной структуры:
просп. Новгородский,
ул. Воскресенская, просп. Ломоносова
и ул. Свободы площадью 4,6303 га

Таблица "Участки территории (зоны) планируемого размещения объектов"

№ участка на плане	№ объекта на плане	Виды разрешенного использования земельных участков и объектов капитального строительства	Площадь участка, га	Предельные параметры участка			Наименование объекта	Показатели объекта				
				Плотность застройки, тыс. кв. м/га	Высота, м	Застроенность, %		Суммарная поэтажная площадь взаимной части в габаритах наружных стен, тыс. кв. м	Использование подземного пространства	Гостевые приобъектные автостоянки (наземные), м/м	Примечания, емкость/мощность	
1	2	3	4	5	6	7	8	9	10	11	12	

**ГЛАВА ГОРОДСКОГО ОКРУГА
"ГОРОД АРХАНГЕЛЬСК"**

РАСПОРЯЖЕНИЕ

от 22 марта 2022 г. № 1506Р

Об утверждении проекта межевания территории городского округа "Город Архангельск" в границах ул. Урицкого, просп. Ломоносова, ул. Парижской коммуны и наб. Северной Двины площадью 13,1441 га

В соответствии с Градостроительным кодексом Российской Федерации, Федеральным законом от 6 октября 2003 года № 131-ФЗ "Об общих принципах организации местного самоуправления в Российской Федерации", Уставом городского округа "Город Архангельск", учитывая результаты общественных обсуждений:

1. Утвердить прилагаемый проект межевания территории городского округа "Город Архангельск" в границах ул. Урицкого, просп. Ломоносова, ул. Парижской коммуны и наб. Северной Двины площадью 13,1441 га.

2. Опубликовать распоряжение в газете "Архангельск – город воинской славы" и на официальном информационном интернет-портале городского округа "Город Архангельск".

Глава городского округа
"Город Архангельск"

Д.А. Морев

УТВЕРЖДЕН
распоряжением Главы
городского округа "Город Архангельск"
от 22 марта 2022 г. № 1506Р

Проект межевания территории городского округа "Город Архангельск" в границах ул. Урицкого, просп. Ломоносова, ул. Парижской коммуны и наб. Северной Двины площадью 13,1441 га

Основная часть проекта межевания территории

1. Текстовая часть проекта межевания территории

Перечень и сведения о площади образуемых земельных участков, в том числе возможные способы их образования в результате анализа исходной документации выявлено, что проектируемые земельные участки, расположенные в границах ул. Урицкого, просп. Ломоносова, ул. Парижской коммуны и наб. Северной Двины в кадастровом квартале 29:22:050516, формируются на территории, в отношении которой разработан проект планировки центральной части муницип

ципального образования "Город Архангельск", утвержденный распоряжением мэра города Архангельска от 20 декабря 2013 года № 4193Р.

В границах данной территории предусмотрено размещение новых объектов капитального строительства. Категория земель территории, в границах которой разрабатывается проект межевания территории – земли населенных пунктов.

Площадь территории проектирования составляет 13,1441 га.

Функциональные зоны согласно генеральному плану муниципального образования "Город Архангельск", утвержденному постановлением министерства строительства и архитектуры Архангельской области от 2 апреля 2020 года № 37-п, в границах которых разрабатывается проект межевания территории: зона смешанной и общественно-деловой застройки и зона транспортной инфраструктуры.

Территориальные зоны согласно правилам землепользования и застройки муниципального образования "Город Архангельск", утвержденным постановлением министерства строительства и архитектуры Архангельской области от 29 сентября 2020 года № 68-п, в границах которых разрабатывается проект межевания территории: зона смешанной и общественно-деловой застройки (кодированное обозначение – О1-1), зона застройки многоэтажными жилыми домами (кодированное обозначение – Ж4).

Формирование проектных границ земельных участков выполнено в пределах красных линий в соответствии с утвержденным проектом планировки с учетом существующей градостроительной ситуации и фактического использования территории, местоположения границ земельных участков, сведения о которых содержатся в Едином государственном реестре недвижимости.

Транспортная связь обеспечивается по ул. Урицкого, просп. Ломоносова и наб. Северной Двины – магистральным улицам районного значения.

Транспортная и инженерная инфраструктуры территории сформированы.

Перечень и сведения о площадях образуемых земельных участках представлены в таблице № 1.

Таблица № 1. Перечень и сведения о площадях образуемых земельных участков

Проектируемый земельный участок, обозначение	Проектная площадь, кв. м	Исходные характеристики
I этап		
29:22:050516:3V1	2 351	Земли государственной собственности
29:22:050516:3V2	2 713	Земли государственной собственности, земельный участок с кадастровым номером 29:22:050516:2
29:22:050516:3V10	6 309	Земли государственной собственности
29:22:050516:3V11	1 783	Земли государственной собственности
29:22:050516:3V15	2 867	Земли государственной собственности
29:22:050516:3V16	1 523	Земли государственной собственности
29:22:050516:3V17	9 508	Земельные участки с кадастровыми номерами 29:22:050516:2265, 29:22:050516:12, 29:22:050516:11, 29:22:050516:21, 29:22:050516:22, 29:22:050516:20
29:22:050516:3V21	1 210	Земли государственной собственности
29:22:050516:3V22	1 699	Земли государственной собственности, земельный участок с кадастровым номером 29:22:050516:23
29:22:050516:3V23	1 204	Земли государственной собственности, земельный участок с кадастровым номером 29:22:050516:24
29:22:050516:3V25	1 528	Земли государственной собственности, земельный участок с кадастровым номером 29:22:050516:25
29:22:050516:3V26	2 618	Земли государственной собственности, земельный участок с кадастровым номером 29:22:050516:26
29:22:050516:3V27	2 321	Земли государственной собственности, земельный участок с кадастровым номером 29:22:050516:27
29:22:050516:3V28	2 047	Земли государственной собственности, земельный участок с кадастровым номером 29:22:050516:9
29:22:050516:3V31	2 493	Земли государственной собственности, земельный участок с кадастровым номером 29:22:050516:1
29:22:050516:3V32	1 624	Земли государственной собственности, земельный участок с кадастровым номером 29:22:050516:10
29:22:050516:3V33	2 855	Земли государственной собственности, земельный участок с кадастровым номером 29:22:050516:8
29:22:050516:3V34	4 687	Земли государственной собственности, земельный участок с кадастровым номером 29:22:050516:35
II этап		
29:22:050516:3V37	913	Земельный участок с кадастровым номером 29:22:050516:2266
29:22:050516:3V41	1 582	29:22:050516:3V4, земельный участок с кадастровым номером 29:22:050516:54
29:22:050516:3V42	9 358	29:22:050516:3V10, земельные участки с кадастровыми номерами 29:22:050516:43, 29:22:050516:54
29:22:050516:3V45	2 012	29:22:050516:3V11, земельный участок с кадастровым номером 29:22:050516:14
29:22:050516:3V47	4 384	29:22:050516:3V15, земельные участки с кадастровыми номерами 29:22:050516:15, 29:22:050516:16, 29:22:050516:17, 29:22:050516:19
29:22:050516:3V48	1 844	29:22:050516:3V16, земельный участок с кадастровым номером 29:22:050516:45
III этап		
29:22:050516:3V50	4 045	29:22:050516:3V36, 29:22:050516:3V1, 29:22:050516:3V44, земельные участки с кадастровыми номерами 29:22:050516:28, 29:22:050516:29, 29:22:050516:30, 29:22:050516:31

I этап
В соответствии с частью 10 статьи 43 Градостроительного кодекса Российской Федерации проектом межевания территории предусмотрено уточнение местоположения границ земельного участка с кадастровым номером 29:22:050516:2266 площадью 1 350 кв. м. в отношении которого распоряжением Администрации муниципального образования "Город Архангельск" от 4 марта 2020 года № 844Р утверждена схема расположения земельного участка.

Образование земельного участка 29:22:050516:3V1 площадью 2 351 кв. м с видом разрешенного использования "Многоэтажная жилая застройка (высотная застройка)" из земель, находящихся в государственной или муниципальной собственности.

Образование земельного участка 29:22:050516:3V2 площадью 2 713 кв. м с видом разрешенного использования "Образование и просвещение" путем перераспределения земельного участка с кадастровым номером 29:22:050516:2 и земель, находящихся в государственной или муниципальной собственности.

С целью образования земельного участка 29:22:050516:3V2 необходимо снятие с кадастрового учета земельного участка с кадастровым номером 29:22:050516:1078, сведения о котором носят временный характер.

Образование земельного участка 29:22:050516:3V10 площадью 6 309 кв. м с видом разрешенного использования "Образование и просвещение" из земель, находящихся в государственной или муниципальной собственности.

Образование земельного участка 29:22:050516:3V11 площадью 1 783 кв. м с видом разрешенного использования "Среднеэтажная жилая застройка" из земель, находящихся в государственной или муниципальной собственности.

Образование земельного участка 29:22:050516:3V15 площадью 2 867 кв. м с видом разрешенного использования "Многоэтажная жилая застройка (высотная застройка)" из земель, находящихся в государственной или муниципальной собственности.

Образование земельного участка 29:22:050516:3V16 площадью 1 523 кв. м с видом разрешенного использования "Многоэтажная жилая застройка (высотная застройка)" из земель, находящихся в государственной или муниципальной собственности.

Образование земельного участка 29:22:050516:3V17 площадью 9 508 кв. м с видом разрешенного использования "Многоэтажная жилая застройка (высотная застройка)", земельного участка 29:22:050516:3V18 площадью 243 кв. м с видом разрешенного использования "Благоустройство территории; улично-дорожная сеть", земельного участка 29:22:050516:3V19 площадью 230 кв. м с видом разрешенного использования "Благоустройство территории; улично-дорожная сеть" путем перераспределения земельных участков с кадастровыми номерами 29:22:050516:2265, 29:22:050516:12, 29:22:050516:11, 29:22:050516:21, 29:22:050516:22, 29:22:050516:20.

Образование земельного участка 29:22:050516:3V21 площадью 1 210 кв. м с видом разрешенного использования "Религиозное использование" из земель, находящихся в государственной или муниципальной собственности.

Образование земельного участка 29:22:050516:3V22 площадью 1 699 кв. м с видом разрешенного использования "Среднеэтажная жилая застройка" путем перераспределения земельного участка с кадастровым номером 29:22:050516:23 и земель, находящихся в государственной или муниципальной собственности.

Образование земельного участка 29:22:050516:3V23 площадью 1 204 кв. м с видом разрешенного использования "Среднеэтажная жилая застройка" путем перераспределения земельного участка с кадастровым номером 29:22:050516:24 и земель, находящихся в государственной или муниципальной собственности.

Образование земельного участка 29:22:050516:3V25 площадью 1 528 кв. м с видом разрешенного использования "Среднеэтажная жилая застройка" путем перераспределения земельного участка с кадастровым номером 29:22:050516:25 и земель, находящихся в государственной или муниципальной собственности.

Образование земельного участка 29:22:050516:3V26 площадью 2 618 кв. м с видом разрешенного использования "Среднеэтажная жилая застройка" путем перераспределения земельного участка с кадастровым номером 29:22:050516:26 и земель, находящихся в государственной или муниципальной собственности.

Образование земельного участка 29:22:050516:3V27 площадью 2 321 кв. м с видом разрешенного использования "Среднеэтажная жилая застройка" путем перераспределения земельного участка с кадастровым номером 29:22:050516:27 и земель, находящихся в государственной или муниципальной собственности.

Образование земельного участка 29:22:050516:3V28 площадью 2 047 кв. м с видом разрешенного использования "Среднеэтажная жилая застройка" путем перераспределения земельного участка с кадастровым номером 29:22:050516:9 и земель, находящихся в государственной или муниципальной собственности.

С целью устранения чересполосицы с земельным участком с кадастровым номером 29:22:050516:1142, необходимо уточнение местоположения границ земельного участка с кадастровым номером 29:22:050516:32 площадью 947 кв. м.

Образование земельного участка 29:22:050516:3V31 площадью 2 493 кв. м с видом разрешенного использования "Среднеэтажная жилая застройка" путем перераспределения земельного участка с кадастровым номером 29:22:050516:1 и земель, находящихся в государственной или муниципальной собственности.

Образование земельного участка 29:22:050516:3V32 площадью 1 624 кв. м с видом разрешенного использования "Среднеэтажная жилая застройка" путем перераспределения земельного участка с кадастровым номером 29:22:050516:10 и земель, находящихся в государственной или муниципальной собственности.

Образование земельного участка 29:22:050516:3V33 площадью 2 855 кв. м с видом разрешенного использования "Среднеэтажная жилая застройка" путем перераспределения земельного участка с кадастровым номером 29:22:050516:8 и земель, находящихся в государственной или муниципальной собственности.

Образование земельного участка 29:22:050516:3V34 площадью 4 687 кв. м с видом разрешенного использования "Многоэтажная жилая застройка (высотная застройка)" путем перераспределения земельного участка с кадастровым номером 29:22:050516:35 и земель, находящихся в государственной или муниципальной собственности.

II этап

Образование земельного участка 29:22:050516:3У36 площадью 437 кв. м с видом разрешенного использования "Благоустройство территории", земельного участка 29:22:050516:3У37 площадью 913 кв. м с видом разрешенного использования "Магазины" путем раздела земельного участка с кадастровым номером 29:22:050516:2266.

Образование земельного участка 29:22:050516:3У38 площадью 560 кв. м с видом разрешенного использования "Благоустройство территории; улично-дорожная сеть", земельного участка 29:22:050516:3У39 площадью 1 324 кв. м с видом разрешенного использования "Благоустройство территории", земельного участка 29:22:050516:3У40 площадью 1230 кв. м с видом разрешенного использования "Благоустройство территории", земельного участка 29:22:050516:3У41 площадью 1582 кв. м с видом разрешенного использования "Хранение автотранспорта", земельного участка 29:22:050516:3У42 площадью 9 358 кв. м с видом разрешенного использования "Образование и просвещение", земельного участка 29:22:050516:3У43 площадью 3 618 кв. м с видом разрешенного использования "Благоустройство территории; улично-дорожная сеть", земельного участка 29:22:050516:3У44 площадью 54 кв. м с видом разрешенного использования "Благоустройство территории" путем перераспределения земельных участков 29:22:050516:3У3, 29:22:050516:3У4, 29:22:050516:3У6, 29:22:050516:3У7, 29:22:050516:3У8, 29:22:050516:3У9, земельных участков с кадастровыми номерами 29:22:050516:36, 29:22:050516:40, 29:22:050516:43, 29:22:050516:54, 29:22:050516:53, 29:22:050516:62.

Образование земельного участка 29:22:050516:3У45 площадью 2 021 кв. м с видом разрешенного использования "Средне-этажная жилая застройка", земельного участка 29:22:050516:3У46 площадью 80 кв. м с видом разрешенного использования "Благоустройство территории; улично-дорожная сеть" путем перераспределения земельного участка 29:22:050516:3У11 и земельного участка с кадастровым номером 29:22:050516:14.

Образование земельного участка 29:22:050516:3У47 площадью 4 384 кв. м с видом разрешенного использования "Много-этажная жилая застройка (высотная застройка)" путем объединения земельного участка 29:22:050516:3У15 и земельных участков с кадастровыми номерами 29:22:050516:15, 29:22:050516:16, 29:22:050516:17, 29:22:050516:19.

Образование земельного участка 29:22:050516:3У48 площадью 1 844 кв. м с видом разрешенного использования "Много-этажная жилая застройка (высотная застройка)" путем объединения земельного участка 29:22:050516:3У16 и земельного участка с кадастровыми номерами 29:22:050516:45.

III этап

Образование земельного участка 29:22:050516:3У50 площадью 4 045 кв. м с видом разрешенного использования "Много-этажная жилая застройка (высотная застройка)", земельного участка 29:22:050516:3У51 площадью 356 кв. м с видом разрешенного использования "Благоустройство территории; улично-дорожная сеть", земельного участка 29:22:050516:3У52 площадью 396 кв. м с видом разрешенного использования "Благоустройство территории; улично-дорожная сеть" путем перераспределения земельных участков 29:22:050516:3У36, 29:22:050516:3У31, 29:22:050516:3У44, земельных участков с кадастровыми номерами 29:22:050516:28, 29:22:050516:29, 29:22:050516:30, 29:22:050516:31 и земель, находящихся в государственной или муниципальной собственности.

Таблица № 2. Каталог координат

Проектируемый земельный участок, обозначение	Система координат МСК-29	
	Координаты	
	X	Y
I этап		
29:22:050516:2266	650338.87 650335.80 650345.97 650341.84 650353.13 650349.37 650296.37 650301.79 650301.65 650303.44 650309.68 650324.85 650324.46 650332.47	2521315.44 2521321.87 2521326.52 2521335.90 2521341.23 2521351.34 2521328.07 2521317.39 2521317.32 2521313.83 2521300.88 2521307.98 2521308.76 2521312.46
29:22:050516:3У1	650349.37 650346.96 650343.02 650330.06 650334.47 650334.03 650328.68 650301.90 650284.03 650286.73 650279.73 650297.53 650300.44 650336.79 650324.64 650314.36 650326.58 650319.96 650307.49 650297.14 650309.27	2521351.34 2521357.86 2521356.40 2521390.22 2521391.75 2521392.81 2521407.23 2521397.73 2521390.48 2521383.89 2521381.04 2521337.04 2521329.86 2521351.64 2521384.00 2521380.09 2521347.94 2521342.81 2521374.84 2521370.94 2521338.76
29:22:050516:3У2	650328.68 650326.57 650320.53 650328.54 650315.86 650318.96 650312.83 650301.57 650275.64 650301.90	2521407.23 2521412.94 2521429.41 2521432.21 2521466.58 2521467.72 2521484.64 2521480.54 2521470.46 2521397.73
29:22:050516:3У10	650257.47 650237.85 650224.21 650224.00 650211.51 650217.58 650222.22 650265.08 650244.42 650184.73 650207.21 650161.14 650164.37 650201.00 650219.63 650227.23 650174.31 650201.73 650231.09 650226.00 650250.37 650237.09	2521277.76 2521312.28 2521349.12 2521348.99 2521368.61 2521372.19 2521384.49 2521401.14 2521459.58 2521438.74 2521378.91 2521353.00 2521347.75 2521289.62 2521260.09 2521263.63 2521346.39 2521364.21 2521318.04 2521314.61 2521277.20 2521268.24
29:22:050516:3У11	650219.63 650201.00 650195.92 650170.43 650158.81 650148.93 650146.00 650157.23 650179.11 650183.27 650196.94 650191.53 650207.76 650213.53	2521260.09 2521289.62 2521287.51 2521276.91 2521272.95 2521268.03 2521267.02 2521241.27 2521251.25 2521243.13 2521249.51 2521260.76 2521268.62 2521257.24
29:22:050516:3У15	650201.00 650164.37 650151.56 650130.33 650130.60 650133.29 650134.98 650081.80 650089.36 650125.94 650132.90 650146.00 650148.93 650138.28 650148.55 650158.81 650170.43 650162.91 650188.62 650195.92 650168.37 650152.04 650141.67 650158.23 650122.37 650116.39 650091.53 650097.71	2521289.62 2521347.75 2521341.97 2521332.25 2521331.37 2521324.07 2521319.64 2521292.90 2521276.15 2521293.75 2521297.08 2521267.02 2521268.03 2521289.97 2521294.70 2521272.95 2521276.91 2521293.86 2521304.55 2521287.51 2521315.76 2521341.60 2521335.33 2521309.20 2521297.56 2521308.50 2521296.62 2521284.50

Проектируемый земельный участок, обозначение	Система координат МСК-29	
	Координаты	
	X	Y
29:22:050516:3У16	650164.37 650161.14 650146.95 650101.75 650080.69 650087.10 650075.82 650081.80 650134.29 650133.98 650094.81 650091.89 650130.60 650130.33	2521347.75 2521353.00 2521351.99 2521333.33 2521324.63 2521308.07 2521303.95 2521292.90 2521319.64 2521324.07 2521310.31 2521317.61 2521331.37 2521332.25
29:22:050516:3У17	650141.90 650132.62 650127.66 650121.07 650138.89 650125.94 650089.36 650081.80 650075.62 650052.55 650047.44 650024.06 650006.52 650054.00 650064.57 650089.88 650108.76 650136.85	2521223.86 2521244.83 2521242.45 2521257.01 2521264.58 2521293.75 2521276.15 2521292.90 2521290.66 2521282.28 2521296.50 2521287.91 2521273.75 2521182.83 2521187.76 2521199.56 2521208.37 2521221.48
29:22:050516:3У21	650017.01 650006.34 649971.87 649982.79	2521335.33 2521367.15 2521355.10 2521323.85
29:22:050516:3У22	650075.62 650061.17 650056.13 650045.07 650026.72 650047.44 650052.55	2521290.66 2521331.1 2521329.32 2521360.51 2521354.88 2521296.5 2521282.28
29:22:050516:3У23	650045.07 650028.70 650022.30 650008.92 650005.00 650013.38 650026.72	2521360.51 2521404.54 2521421.71 2521416.47 2521415.09 2521393.08 2521354.88
29:22:050516:3У25	650120.90 650096.14 650076.67 650102.15	2521354.60 2521425.65 2521419.01 2521347.82
29:22:050516:3У26	650160.21 650134.72 650101.93 650127.17	2521368.89 2521439.10 2521427.67 2521356.87
29:22:050516:3У27	650197.51 650172.76 650143.12 650168.60	2521381.80 2521452.46 2521442.19 2521371.75
29:22:050516:3У28	650123.00 650096.17 650076.04 650085.04 650078.72 650092.83 650096.36	2521442.84 2521516.80 2521509.79 2521484.00 2521481.66 2521442.91 2521433.23
29:22:050516:32	650092.07 650091.44 650089.39 650089.11 650088.62 650083.45 650084.22 650083.98 650076.81 650070.24 650068.13 650068.09 650062.80 650039.15 650047.49 650050.32 650080.93 650081.78 650085.88 650086.23	2521433.88 2521435.53 2521440.96 2521441.65 2521441.38 2521439.53 2521437.36 2521437.27 2521434.69 2521451.20 2521456.53 2521456.62 2521454.71 2521446.23 2521422.51 2521421.18 2521432.04 2521429.80 2521431.35 2521431.75
29:22:050516:3У31	650059.62 650057.68 650086.41 650079.27 650076.05 650071.40 650029.59 650018.93 650014.22 650019.47 650019.39 650013.24 650013.96 650014.42 650017.38 650038.25	2521508.62 2521514.18 2521524.18 2521543.89 2521542.84 2521555.71 2521540.60 2521527.43 2521522.92 2521508.19 2521508.01 2521505.57 2521503.64 2521502.84 2521493.52 2521500.99
29:22:050516:3У32	650159.17 650157.29 650152.00 650080.90 650079.27 650086.41	2521550.04 2521555.27 2521569.90 2521544.44 2521543.89 2521524.18
29:22:050516:3У33	650224.14 650196.86 650167.95 650162.25 650185.65 650187.14	2521466.66 2521536.38 2521525.70 2521523.69 2521457.27 2521453.05
29:22:050516:3У34	650297.96 650295.07 650289.24 650275.59 650271.27 650264.12 650261.60 650260.05 650260.60 650258.00 650232.34 650231.07 650233.01 650234.56 650232.22 650204.95 650239.14	2521490.24 2521498.05 2521495.89 2521532.73 2521531.06 2521551.33 2521552.56 2521549.49 2521547.57 2521546.75 2521557.78 2521561.18 2521561.94 2521565.69 2521566.74 2521556.53 2521469.19
II этап		
29:22:050516:3У37	650337.38 650324.80 650300.44 650296.37 650301.79 650301.65 650303.44 650309.67 650324.85 650324.46 650332.47	2521314.75 2521340.55 2521329.86 2521328.07 2521317.39 2521317.32 2521313.83 2521300.88 650324.85 2521308.76 2521312.46

Проектируемый земельный участок, обозначение	Система координат МСК-29	
	Координаты	
	X	Y
29:22:050516:3V41	650276.85 650255.96 650229.13 650250.08	2521328.66 2521379.13 2521368.31 2521317.71
29:22:050516:3V42	650257.47 650237.85 650216.62 650222.22 650265.08 650244.42 650184.73 650207.21 650161.14 650164.37 650201.00 650219.63 650227.23 650228.14 650237.09	2521277.76 2521312.28 2521369.65 2521384.49 2521401.14 2521459.58 2521438.74 2521378.91 2521353.00 2521347.75 2521289.62 2521260.09 2521263.63 2521262.21 2521268.24
29:22:050516:3V45	650213.53 650219.63 650201.00 650195.92 650170.43 650158.81 650148.93 650146.00 650157.23 650179.11 650183.27 650196.94	2521257.24 2521260.09 2521289.62 2521287.51 2521276.91 2521272.95 2521268.03 2521267.02 2521241.27 2521251.25 2521243.13 2521249.51
29:22:050516:3V47	650201.00 650164.37 650130.33 650130.60 650133.29 650134.98 650081.80 650089.36 650125.94 650132.90 650146.00 650148.93 650158.81 650170.43 650195.92	2521289.62 2521347.75 2521332.25 2521331.37 2521324.07 2521319.64 2521292.90 2521276.15 2521293.75 2521297.08 2521267.02 2521268.03 2521272.95 2521276.91 2521287.51
29:22:050516:3V48	650134.98 650133.29 650130.60 650130.33 650164.37 650161.14 650146.95 650101.75 650080.69 650087.10 650075.82 650081.80	2521319.64 2521324.07 2521331.37 2521332.25 2521347.75 2521353.00 2521351.99 2521333.33 2521324.63 2521308.07 2521303.95 2521292.90
III этап		
29:22:050516:3V50	650359.11 650353.14 650346.96 650334.03 650328.68 650301.90 650284.03 650277.04 650279.73 650297.53 650300.44 650324.80 650337.27	2521325.18 2521341.24 2521357.86 2521392.81 2521407.23 2521397.73 2521390.48 2521387.64 2521381.04 2521337.04 2521329.86 2521340.55 2521314.99

2. Перечень и площади образуемых земельных участков, которые будут отнесены к территориям общего пользования или имуществу общего пользования, в том числе в отношении которых предполагается резервирование и (или) изъятие для государственных или муниципальных нужд

Таблица № 3. Перечень и сведения о площадях образуемых земельных участков

Проектируемый земельный участок, обозначение	Проектная площадь, кв. м	Исходные характеристики
I этап		
29:22:050516:3V3	514	Земли государственной собственности
29:22:050516:3V4	1 035	Земли государственной собственности
29:22:050516:3V5	1 537	Земли государственной собственности, земельные участки с кадастровыми номерами 29:22:050516:33, 29:22:050516:69
29:22:050516:3V6	69	Земельный участок с кадастровым номером 29:22:050516:69
29:22:050516:3V7	200	Земельный участок с кадастровым номером 29:22:050516:33
29:22:050516:3V8	752	Земли государственной собственности
29:22:050516:3V9	1 164	Земли государственной собственности
29:22:050516:3V12	53	земельный участок с кадастровым номером 29:22:050516:13
29:22:050516:3V13	223	земельный участок с кадастровым номером 29:22:050516:13
29:22:050516:3V14	522	Земли государственной собственности
29:22:050516:3V18	243	Земельный участок с кадастровым номером 29:22:050516:12
29:22:050516:3V19	230	Земельный участок с кадастровым номером 29:22:050516:11
29:22:050516:3V20	4 190	Земли государственной собственности
29:22:050516:3V24	1 701	Земли государственной собственности
29:22:050516:3V29	2 385	Земли государственной собственности
29:22:050516:3V30	4 433	Земли государственной собственности
29:22:050516:3V35	2 629	Земли государственной собственности
II этап		
29:22:050516:3V36	437	Земельный участок с кадастровым номером 29:22:050516:2266
29:22:050516:3V38	560	Земельный участок с кадастровым номером 29:22:050516:40
29:22:050516:3V39	1 324	29:22:050516:3V3, земельные участки с кадастровыми номерами 29:22:050516:40, 29:22:050516:36
29:22:050516:3V40	1 230	29:22:050516:3V3, земельные участки с кадастровыми номерами 29:22:050516:62, 29:22:050516:54
29:22:050516:3V43	3 618	Земли государственной собственности, 29:22:050516:3V8, 29:22:050516:3V9, 29:22:050516:3V7, 29:22:050516:3V6, земельные участки с кадастровыми номерами 29:22:050516:36, 29:22:050516:40, 29:22:050516:54, 29:22:050516:53
29:22:050516:3V44	54	Земельный участок с кадастровым номером 29:22:050516:53
29:22:050516:3V46	80	Земельный участок с кадастровым номером 29:22:050516:14
29:22:050516:3V49	4 693	Земли государственной собственности
III этап		
29:22:050516:3V51	356	Земли государственной собственности, земельный участок с кадастровым номером 29:22:050516:28
29:22:050516:3V52	396	Земли государственной собственности, земельный участок с кадастровым номером 29:22:050516:29

I этап
Образование земельного участка 29:22:050516:3V3 площадью 514 кв. м с видом разрешенного использования "Благоустройство территории" из земель, находящихся в государственной или муниципальной собственности.
Образование земельного участка 29:22:050516:3V4 площадью 1 035 кв. м с видом разрешенного использования "Благоустройство территории" из земель, находящихся в государственной или муниципальной собственности.
Образование земельного участка 29:22:050516:3V5 площадью 1 537 кв. м с видом разрешенного использования "Благоустройство территории", земельного участка 29:22:050516:3V6 площадью 69 кв. м с видом разрешенного использования "Благоустройство территории; улично-дорожная сеть", земельного участка 29:22:050516:3V7 площадью 200 кв. м с видом разрешенного использования "Благоустройство территории; улично-дорожная сеть" путем перераспределения земельных участков с кадастровыми номерами 29:22:050516:33, 29:22:050516:69 и земель, находящихся в государственной или муниципальной собственности.
Образование земельного участка 29:22:050516:3V8 площадью 752 кв. м с видом разрешенного использования "Благоустройство территории; улично-дорожная сеть" из земель, находящихся в государственной или муниципальной собственности.

Образование земельного участка 29:22:050516:3V9 площадью 1 164 кв. м с видом разрешенного использования "Благоустройство территории; улично-дорожная сеть" из земель, находящихся в государственной или муниципальной собственности.

Образование земельного участка 29:22:050516:3V12 площадью 53 кв. м с видом разрешенного использования "Благоустройство территории; улично-дорожная сеть" путем раздела земельного участка с кадастровым номером 29:22:050516:13. Образование земельного участка 29:22:050516:3V13 площадью 223 кв. м с видом разрешенного использования "Благоустройство территории" путем раздела земельного участка с кадастровым номером 29:22:050516:13.

Образование земельного участка 29:22:050516:3V14 площадью 1 164 кв. м с видом разрешенного использования "Благоустройство территории; улично-дорожная сеть" из земель, находящихся в государственной или муниципальной собственности.

Образование земельного участка 29:22:050516:3V17 площадью 9 508 кв. м с видом разрешенного использования "Многоэтажная жилая застройка (высотная застройка)", земельного участка 29:22:050516:3V18 площадью 243 кв. м с видом разрешенного использования "Благоустройство территории; улично-дорожная сеть", земельного участка 29:22:050516:3V19 площадью 230 кв. м с видом разрешенного использования "Благоустройство территории; улично-дорожная сеть" путем перераспределения земельных участков с кадастровыми номерами 29:22:050516:2265, 29:22:050516:12, 29:22:050516:11, 29:22:050516:21, 29:22:050516:22, 29:22:050516:20.

Образование земельного участка 29:22:050516:3V20 площадью 4 190 кв. м с видом разрешенного использования "Благоустройство территории" из земель, находящихся в государственной или муниципальной собственности.

Образование земельного участка 29:22:050516:3V24 площадью 1 701 кв. м с видом разрешенного использования "Благоустройство территории" из земель, находящихся в государственной или муниципальной собственности.

Образование земельного участка 29:22:050516:3V29 площадью 2 385 кв. м с видом разрешенного использования "Благоустройство территории" из земель, находящихся в государственной или муниципальной собственности.

Образование земельного участка 29:22:050516:3V30 площадью 4 433 кв. м с видом разрешенного использования "Благоустройство территории; улично-дорожная сеть" из земель, находящихся в государственной или муниципальной собственности.

Образование земельного участка 29:22:050516:3V35 площадью 2 629 кв. м с видом разрешенного использования "Благоустройство территории; улично-дорожная сеть" из земель, находящихся в государственной или муниципальной собственности.

II этап

Образование земельного участка 29:22:050516:3V36 площадью 437 кв. м с видом разрешенного использования "Благоустройство территории", земельного участка 29:22:050516:3V37 площадью 913 кв. м с видом разрешенного использования "Магазины" путем раздела земельного участка с кадастровым номером 29:22:050516:2266.

Образование земельного участка 29:22:050516:3V38 площадью 560 кв. м с видом разрешенного использования "Благоустройство территории; улично-дорожная сеть", земельного участка 29:22:050516:3V39 площадью 1 324 кв. м с видом разрешенного использования "Благоустройство территории", земельного участка 29:22:050516:3V40 площадью 1 230 кв. м с видом разрешенного использования "Благоустройство территории", земельного участка 29:22:050516:3V41 площадью 1 582 кв. м с видом разрешенного использования "Хранение автотранспорта", земельного участка 29:22:050516:3V42 площадью 9 358 кв. м с видом разрешенного использования "Образование и просвещение", земельного участка 29:22:050516:3V43 площадью 3 618 кв. м с видом разрешенного использования "Благоустройство территории; улично-дорожная сеть", земельного участка 29:22:050516:3V44 площадью 54 кв. м с видом разрешенного использования "Благоустройство территории" путем перераспределения земельных участков 29:22:050516:3V3, 29:22:050516:3V4, 29:22:050516:3V6, 29:22:050516:3V7, 29:22:050516:3V8, 29:22:050516:3V9, земельных участков с кадастровыми номерами 29:22:050516:36, 29:22:050516:40, 29:22:050516:43, 29:22:050516:54, 29:22:050516:53, 29:22:050516:62.

Образование земельного участка 29:22:050516:3V45 площадью 2 021 кв. м с видом разрешенного использования "Среднеэтажная жилая застройка", земельного участка 29:22:050516:3V46 площадью 80 кв. м с видом разрешенного использования "Благоустройство территории; улично-дорожная сеть" путем перераспределения земельного участка 29:22:050516:3V11 и земельного участка с кадастровым номером 29:22:050516:14.

Образование земельного участка 29:22:050516:3V49 площадью 4 693 кв. м с видом разрешенного использования "Благоустройство территории; улично-дорожная сеть" из земель, находящихся в государственной или муниципальной собственности.

III этап

Образование земельного участка 29:22:050516:3V50 площадью 4 045 кв. м с видом разрешенного использования "Многоэтажная жилая застройка (высотная застройка)", земельного участка 29:22:050516:3V51 площадью 356 кв. м с видом разрешенного использования "Благоустройство территории; улично-дорожная сеть", земельного участка 29:22:050516:3V52 площадью 396 кв. м с видом разрешенного использования "Благоустройство территории; улично-дорожная сеть" путем перераспределения земельных участков 29:22:050516:3V36, 29:22:050516:3V1, 29:22:050516:3V44, земельных участков с кадастровыми номерами 29:22:050516:28, 29:22:050516:29, 29:22:050516:30, 29:22:050516:31 и земель, находящихся в государственной или муниципальной собственности.

Таблица № 4. Каталог координат

Проектируемый земельный участок, обозначение	Система координат МСК-29	
	Координаты	
	X	Y
I этап		
29:22:050516:3V3	650303.44 650301.65 650288.97 650283.53 650254.63 650258.30 650264.31 650268.97	2521313.83 2521317.32 2521311.06 2521322.43 2521309.71 2521303.26 2521306.32 2521297.13
29:22:050516:3V4	650297.53 650279.73 650277.03 650258.12 650251.77 650256.83 650257.81 650259.21 650264.64 650276.61 650286.38 650276.52 650261.82 650271.54	2521337.04 2521381.04 2521387.64 2521380.00 2521376.08 2521368.54 2521364.45 2521362.85 2521351.33 2521328.56 2521358.57 2521375.36 2521366.60 2521350.11
29:22:050516:3V5	650288.45 650277.69 650273.18 650267.88 650244.42 650265.08 650269.96	2521410.24 2521440.29 2521452.93 2521467.83 2521459.58 2521401.14 2521403.02
29:22:050516:3V6	650282.43 650278.00 650273.18 650277.69	2521442.14 2521454.82 2521452.93 2521440.29
29:22:050516:3V7	650291.86 650288.45 650269.96 650273.33	2521400.73 2521410.24 2521403.02 2521393.56
29:22:050516:3V8	650300.44 650297.53 650276.61 650276.69 650275.66 650247.10 650246.47 650224.74 650224.21 650237.85 650257.47 650261.46 650251.15 650258.30 650254.63 650283.53 650281.62 650293.94 650296.37	2521329.86 2521337.04 2521328.56 2521328.39 2521327.77 2521310.62 2521311.70 2521349.47 2521349.12 2521312.28 2521277.76 2521279.61 2521299.61 2521303.26 2521309.71 2521322.43 2521326.45 2521332.85 2521328.07
29:22:050516:3V9	650284.03 650301.90 650300.69 650297.13 650281.86 650275.64 650267.88 650273.18 650278.00 650282.43 650277.69 650288.45 650291.86 650273.33 650269.96 650265.08 650222.22 650217.58 650225.98 650226.98 650253.37 650254.23 650255.00 650260.41 650258.12 650277.03 650274.79 650281.69	2521390.48 2521397.73 2521401.08 2521401.32 2521453.23 2521470.46 2521467.83 2521452.93 2521454.82 2521442.14 2521440.29 2521410.24 2521393.56 2521403.02 2521401.14 2521364.49 2521372.19 2521377.14 2521375.64 2521390.99 2521389.36 2521389.87 2521381.42 2521380.00 2521387.64 2521393.15 2521396.19

Проектируемый земельный участок, обозначение	Система координат МСК-29	
	Координаты	
	X	Y
29:22:050516:3V12	650184.20 650183.25 650161.11 650162.04	2521241.28 2521243.14 2521232.79 2521230.75
29:22:050516:3V13	650183.25 650179.11 650157.23 650161.11	2521243.14 2521251.25 2521241.27 2521232.79
29:22:050516:3V14	650161.10 650157.23 650146.00 650132.90 650125.94 650138.89 650154.54	2521232.79 2521241.27 2521267.02 2521297.08 2521293.75 2521264.58 2521229.77
29:22:050516:3V18	650140.25 650136.85 650108.76 650112.15	2521214.41 2521221.48 2521208.37 2521201.28
29:22:050516:3V19	650093.42 650089.88 650064.57 650067.94	2521192.22 2521199.56 2521187.76 2521180.20
29:22:050516:3V20	650047.44 650026.72 650013.38 649962.85 649970.39 649971.87 650006.34 650017.01 649982.79 649987.72 650006.52 650024.06	2521296.50 2521354.88 2521393.08 2521378.05 2521359.31 2521355.10 2521367.15 2521335.33 2521323.85 2521309.73 2521273.75 2521287.91
29:22:050516:3V24	650087.10 650080.69 650101.75 650086.65 650054.48 650075.82 650068.95 650066.55 650059.03 650061.44	2521308.07 2521324.63 2521333.33 2521375.46 2521362.37 2521303.95 2521357.47 2521364.04 2521361.29 2521354.71
29:22:050516:3V29	650176.04 650170.09 650135.69 650132.92 650129.27 650144.38 650149.33 650159.97 650151.18 650140.28 650133.86 650129.78 650127.41 650121.93 650153.79 650151.74 650102.56 650104.68 650106.18 650114.89 650118.22 650109.51 650129.34	2521462.14 2521477.60 2521464.49 2521472.37 2521482.75 2521488.04 2521473.89 2521477.95 2521501.98 2521497.78 2521495.41 2521506.16 2521505.12 2521519.25 2521530.54 2521536.18 2521519.03 2521513.14 2521508.98 2521512.29 2521503.46 2521499.73 2521445.20
29:22:050516:3V30	650143.12 650172.76 650185.65 650162.25 650167.95 650159.17 650086.41 650057.68 650059.62 650064.22 650071.46 650071.72 650075.46 650078.72 650085.04 650076.04 650096.17 650123.00 650096.36 650092.83 650089.11 650089.39 650091.44 650092.07 650086.23 650085.88 650081.78 650080.93 650050.32 650051.21 650033.77 650024.39 650022.30 650028.70 650033.71 650066.45 650076.67 650096.14 650101.93 650134.72 650129.34 650176.04 650170.09 650135.69 650132.92 650138.97 650149.33 650159.97 650151.18 650162.58 650153.79 650151.74 650102.56 650106.18 650109.51	2521442.19 2521452.46 2521457.27 2521523.69 2521525.70 2521550.04 2521524.18 2521514.18 2521508.62 2521505.76 2521489.36 2521489.09 2521490.58 2521481.66 2521484.00 2521509.79 2521516.80 2521442.84 2521433.23 2521442.91 2521441.65 2521440.96 2521435.53 2521433.88 2521431.75 2521431.35 2521429.80 2521432.04 2521421.18 2521418.69 2521420.92 2521422.53 2521421.71 2521404.54 2521406.37 2521418.34 2521419.01 2521425.65 2521427.67 2521439.10 2521445.20 2521462.14 2521477.60 2521464.49 2521472.37 2521470.26 2521473.89 2521477.95 2521501.98 2521506.38 2521530.54 2521536.18 2521519.03 2521508.98 2521499.73
29:22:050516:3V32	650159.17 650157.29 650152.00 650080.90 650079.27 650086.41	2521550.04 2521555.27 2521569.90 2521544.44 2521543.89 2521524.18
29:22:050516:3V35	650301.57 650297.96 650239.14 650204.95 650201.40 650197.24 650206.25 650196.86 650224.14 650187.14 650191.33 650244.42 650267.88 650275.64	2521480.54 2521490.24 2521469.19 2521556.53 2521565.98 2521564.63 2521539.85 2521536.38 2521466.66 2521453.05 2521441.05 2521459.58 2521467.83 2521470.46

Проектируемый земельный участок, обозначение	Система координат МСК-29	
	Координаты	
	X	Y
II этап		
29:22:050516:3V36	650345.97 650341.84 650353.13 650349.37 650324.80 650337.38 650338.87 650335.80	2521326.52 2521335.90 2521341.23 2521351.34 2521340.55 2521314.75 2521315.44 2521321.87
29:22:050516:3V39	650309.18 650301.65 650301.79 650296.37 650254.63 650269.58	2521301.89 2521317.32 2521317.39 2521328.07 2521309.71 2521283.42
29:22:050516:3V40	650297.53 650279.73 650277.04 650255.96 650276.85	2521337.04 2521381.04 2521387.64 2521379.13 2521328.66
29:22:050516:3V43	650269.58 650254.63 650296.37 650300.44 650297.53 650276.85 650250.08 650229.13 650255.96 650277.04 650284.03 650301.90 650275.64 650267.88 650273.18 650277.69 650288.45 650269.96 650265.08 650222.22 650216.62 650237.85 650257.47 650261.46	2521283.42 2521309.71 2521328.07 2521329.86 2521337.04 2521328.66 2521317.71 2521368.31 2521379.13 2521368.64 2521390.48 2521397.73 2521470.46 2521467.83 2521452.93 2521440.29 2521410.24 2521403.02 2521401.14 2521384.49 2521369.65 2521312.28 2521277.76 2521279.61
29:22:050516:3V44	650286.73 650284.03 650277.04 650279.73	2521383.89 2521390.48 2521387.64 2521381.04
29:22:050516:3V46	650215.35 650213.53 650202.59 650196.94 650199.00	2521253.71 2521257.24 2521252.17 2521249.51 2521245.23
29:22:050516:3V49	650161.14 650207.21 650184.73 650191.33 650187.14 650185.65 650172.76 650197.51 650168.60 650143.12 650134.72 650160.21 650127.17 650101.93 650096.14 650120.90 650102.15 650076.67 650066.45 650072.30 650081.82 650047.51 650033.71 650028.70 650045.07 650056.13 650061.17 650075.62 650081.80 650075.82 650054.48 650086.65 650101.75 650146.95	2521353.00 2521378.91 2521438.74 2521441.05 2521453.05 2521457.27 2521452.46 2521381.80 2521371.75 2521442.19 2521439.10 2521368.89 2521356.87 2521427.67 2521425.65 2521354.60 2521347.82 2521419.01 2521418.34 2521409.06 2521380.79 2521367.43 2521406.37 2521404.54 2521360.51 2521329.32 2521331.10 2521290.66 2521292.90 2521303.95 2521362.37 2521375.46 2521333.33 2521351.99
III этап		
29:22:050516:3V51	650367.45 650357.52 650353.14 650359.11 650337.27 650337.38 650338.87 650342.89 650357.14 650362.44	2521318.59 2521343.47 2521341.24 2521325.18 2521314.99 2521314.75 2521315.44 2521307.02 2521313.24 2521316.05
29:22:050516:3V52	650357.15 650343.99 650334.03 650346.96	2521361.62 2521396.11 2521392.81 2521357.86

3. Вид разрешенного использования образуемых земельных участков в соответствии с проектом планировки территории

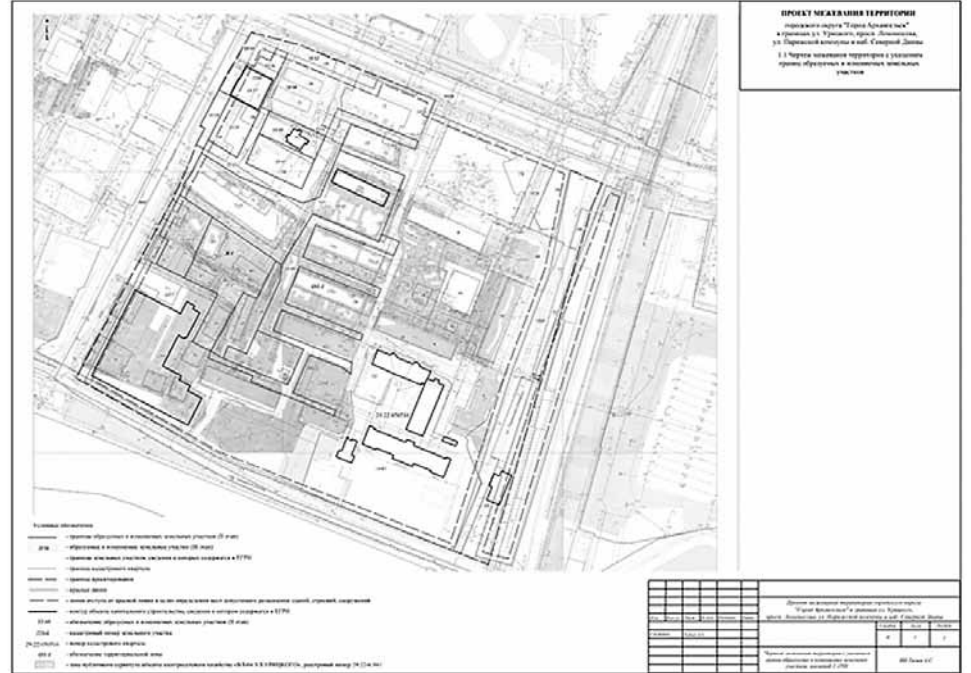
Виды разрешенного использования образуемых земельных участков в соответствии с проектом планировки территории представлены в таблице № 5.

Таблица № 5. Вид разрешенного использования образуемых земельных участков

Проектируемый земельный участок, обозначение	Проектный вид разрешенного использования
29:22:050516:3V1	Многоэтажная жилая застройка (высотная застройка)
29:22:050516:3V2	Образование и просвещение
29:22:050516:3V3	Благоустройство территории
29:22:050516:3V4	Благоустройство территории
29:22:050516:3V5	Благоустройство территории
29:22:050516:3V6	Благоустройство территории; улично-дорожная сеть
29:22:050516:3V7	Благоустройство территории; улично-дорожная сеть
29:22:050516:3V8	Благоустройство территории; улично-дорожная сеть
29:22:050516:3V9	Благоустройство территории; улично-дорожная сеть
29:22:050516:3V10	Образование и просвещение
29:22:050516:3V11	Среднеэтажная жилая застройка
29:22:050516:3V12	Благоустройство территории; улично-дорожная сеть
29:22:050516:3V13	Благоустройство территории
29:22:050516:3V14	Благоустройство территории; улично-дорожная сеть
29:22:050516:3V15	Многоэтажная жилая застройка (высотная застройка)
29:22:050516:3V16	Многоэтажная жилая застройка (высотная застройка)
29:22:050516:3V17	Многоэтажная жилая застройка (высотная застройка)
29:22:050516:3V18	Благоустройство территории; улично-дорожная сеть
29:22:050516:3V19	Благоустройство территории; улично-дорожная сеть
29:22:050516:3V20	Благоустройство территории
29:22:050516:3V21	Религиозное использование
29:22:050516:3V22	Среднеэтажная жилая застройка
29:22:050516:3V23	Среднеэтажная жилая застройка

ПРИЛОЖЕНИЕ № 2
к проекту межевания территории
городского округа "Город Архангельск"
в границах ул. Урицкого, просп. Ломоносова,
ул. Парижской коммуны и наб. Северной Двины
площадью 13,1441 га

Проектируемый земельный участок, обозначение	Проектный вид разрешенного использования
29:22:050516:3У24	Благоустройство территории
29:22:050516:3У25	Среднеэтажная жилая застройка
29:22:050516:3У26	Среднеэтажная жилая застройка
29:22:050516:3У27	Среднеэтажная жилая застройка
29:22:050516:3У28	Среднеэтажная жилая застройка
29:22:050516:3У29	Благоустройство территории
29:22:050516:3У30	Благоустройство территории; улично-дорожная сеть
29:22:050516:3У31	Среднеэтажная жилая застройка
29:22:050516:3У32	Среднеэтажная жилая застройка
29:22:050516:3У33	Среднеэтажная жилая застройка
29:22:050516:3У34	Многоэтажная жилая застройка (высотная застройка)
29:22:050516:3У35	Благоустройство территории; улично-дорожная сеть
29:22:050516:3У36	Благоустройство территории
29:22:050516:3У37	Магазины
29:22:050516:3У38	Благоустройство территории; улично-дорожная сеть
29:22:050516:3У39	Благоустройство территории
29:22:050516:3У40	Благоустройство территории
29:22:050516:3У41	Хранение автотранспорта
29:22:050516:3У42	Образование и просвещение
29:22:050516:3У43	Благоустройство территории; улично-дорожная сеть
29:22:050516:3У44	Благоустройство территории
29:22:050516:3У45	Среднеэтажная жилая застройка
29:22:050516:3У46	Благоустройство территории; улично-дорожная сеть
29:22:050516:3У47	Многоэтажная жилая застройка (высотная застройка)
29:22:050516:3У48	Многоэтажная жилая застройка (высотная застройка)
29:22:050516:3У49	Благоустройство территории; улично-дорожная сеть
29:22:050516:3У50	Многоэтажная жилая застройка (высотная застройка)
29:22:050516:3У51	Благоустройство территории; улично-дорожная сеть
29:22:050516:3У52	Благоустройство территории; улично-дорожная сеть



4. Целевое назначение лесов, вид (виды) разрешенного использования лесного участка, количественные и качественные характеристики лесного участка, сведения о нахождении лесного участка в границах особо защитных участков лесов

Информация о целевом назначении лесов, виде разрешенного использования лесного участка, количественные и качественные характеристики лесного участка, сведения о нахождении лесного участка в границах особо защитных участков лесов в данном проекте не отображается в связи с отсутствием в границах проектирования лесных участков.

5. Сведения о границах территории, в отношении которой утвержден проект межевания, содержащие перечень координат характерных точек этих границ в системе координат, используемой для ведения Единого государственного реестра недвижимости

Сведения о границах территории, в отношении которой утвержден проект межевания, содержащие перечень координат характерных точек этих границ в системе координат, используемой для ведения Единого государственного реестра недвижимости, приведены в таблице № 6. Координаты характерных точек границ территории, в отношении которой утвержден проект межевания, определяются в соответствии с требованиями к точности определения координат характерных точек границ, установленных в соответствии с Градостроительным Кодексом Российской Федерации для территориальных зон.

Таблица № 6. Сведения о границах территории, в отношении которой утвержден проект межевания

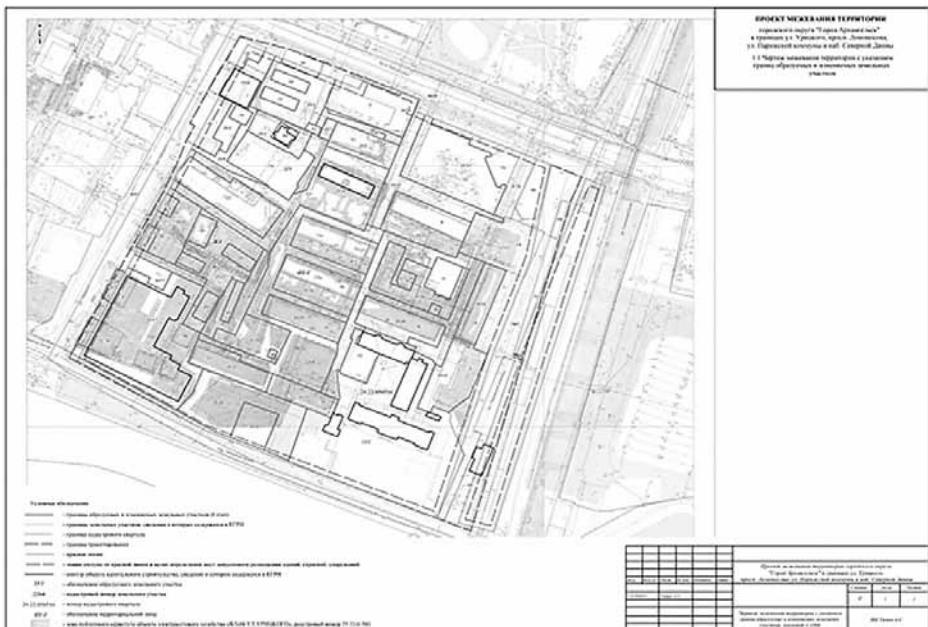
Номер точки	Система координат МСК-29	
	Координаты	
	X	Y
1	650366.48	2521318.20
2	650357.15	2521361.62
3	650313.18	2521484.01
4	650301.90	2521479.75
5	650244.31	2521635.32
6	650220.75	2521626.42
7	649901.59	2521547.00
8	649987.76	2521302.21
9	650053.26	2521173.66
10	650215.32	2521253.69
11	650247.39	2521266.93
12	650264.94	2521272.86
13	650279.72	2521280.00
14	650281.79	2521275.63
15	650314.39	2521291.09

Чертежи межевания территории

Графическая часть основной части проекта межевания территории выполнена в составе следующих чертежей:
Чертеж межевания территории (масштаб 1:1500) с указанием границ образуемых и изменяемых земельных участков, представлен в приложениях № 1 и 2 к настоящему распоряжению.

На чертеже межевания отображены:
границы существующих элементов планировочной структуры;
красные линии, утвержденные в составе проекта планировки территории (приняты на основании проекта планировки центральной части муниципального образования "Город Архангельск", утвержденного распоряжением мэра города Архангельска от 20 декабря 2013 года № 4193р);
линии отступа от красных линий в целях определения мест допустимого размещения зданий, строений, сооружений (в соответствии с Правилами землепользования и застройки муниципального образования "Город Архангельск" минимальный отступ зданий, строений, сооружений от красных линий вновь строящихся или реконструируемых зданий, строений, сооружений должен быть на расстоянии не менее пяти метров);
границы образуемых и изменяемых земельных участков, условные номера образуемых земельных участков;
границы публичного сервитута объекта электросетевого хозяйства "ВЛ-04 УЛ УРИЦКОГО", реестровый номер 29:22:6.941.

ПРИЛОЖЕНИЕ № 1
к проекту межевания территории
городского округа "Город Архангельск"
в границах ул. Урицкого, просп. Ломоносова,
ул. Парижской коммуны и наб. Северной Двины
площадью 13,1441 га



**АДМИНИСТРАЦИЯ ГОРОДСКОГО ОКРУГА
"ГОРОД АРХАНГЕЛЬСК"**

РАСПОРЯЖЕНИЕ

от 23 марта 2022 г. № 1536р

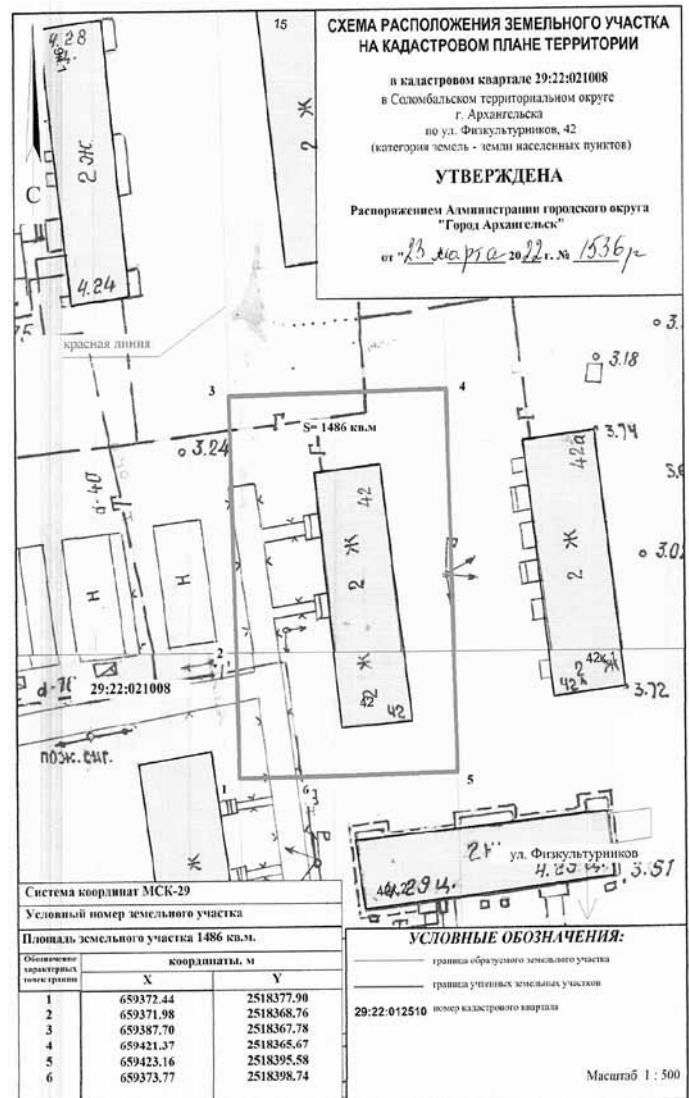
**Об утверждении схемы расположения земельного участка,
изъятии земельного участка и жилых помещений**

В соответствии с Земельным кодексом Российской Федерации, Жилищным кодексом Российской Федерации, на основании распоряжения заместителя Главы муниципального образования "Город Архангельск" от 2 ноября 2016 года № 3144р "О признании дома № 42 по ул. Физкультурников в г. Архангельске аварийным и подлежащим сносу":

1. Утвердить прилагаемую схему расположения земельного участка площадью 1 486 кв. м в кадастровом квартале 29:22:021008, расположенного в Соломбальском территориальном округе г. Архангельска по ул. Физкультурников, 42, в границах зоны застройки малоэтажными жилыми домами ЖЗ согласно Правилам землепользования и застройки городского округа "Город Архангельск" (категория земель – земли населенных пунктов), для малоэтажной многоквартирной жилой застройки (эксплуатация малоэтажного многоквартирного жилого дома).
2. Изъять для муниципальных нужд земельный участок площадью 1 486 кв. м в кадастровом квартале 29:22:021008, расположенный в Соломбальском территориальном округе г. Архангельска по ул. Физкультурников, д. 42, согласно прилагаемой схеме расположения земельного участка.
3. Изъять для муниципальных нужд жилые помещения, расположенные в Соломбальском территориальном округе г. Архангельска в доме № 42 по ул. Физкультурников:
квартиру № 6 (кадастровый номер 29:22:021008:84) общей площадью 31,5 кв. м;
квартиру № 7 (кадастровый номер 29:22:021008:87) общей площадью 40,5 кв. м;
квартиру № 8 (кадастровый номер 29:22:021008:94) общей площадью 31,5 кв. м;
квартиру № 9 (кадастровый номер 29:22:021008:85) общей площадью 41,3 кв. м;
квартиру № 11 (кадастровый номер 29:22:021008:92) общей площадью 41,8 кв. м.
4. Опубликовать распоряжение в газете "Архангельск – город воинской славы" и на официальном информационном интернет-портале городского округа "Город Архангельск".

Глава городского округа
"Город Архангельск"

Д.А. Морев



АДМИНИСТРАЦИЯ ГОРОДСКОГО ОКРУГА
"ГОРОД АРХАНГЕЛЬСК"

РАСПОРЯЖЕНИЕ

от 23 марта 2022 г. № 1537P

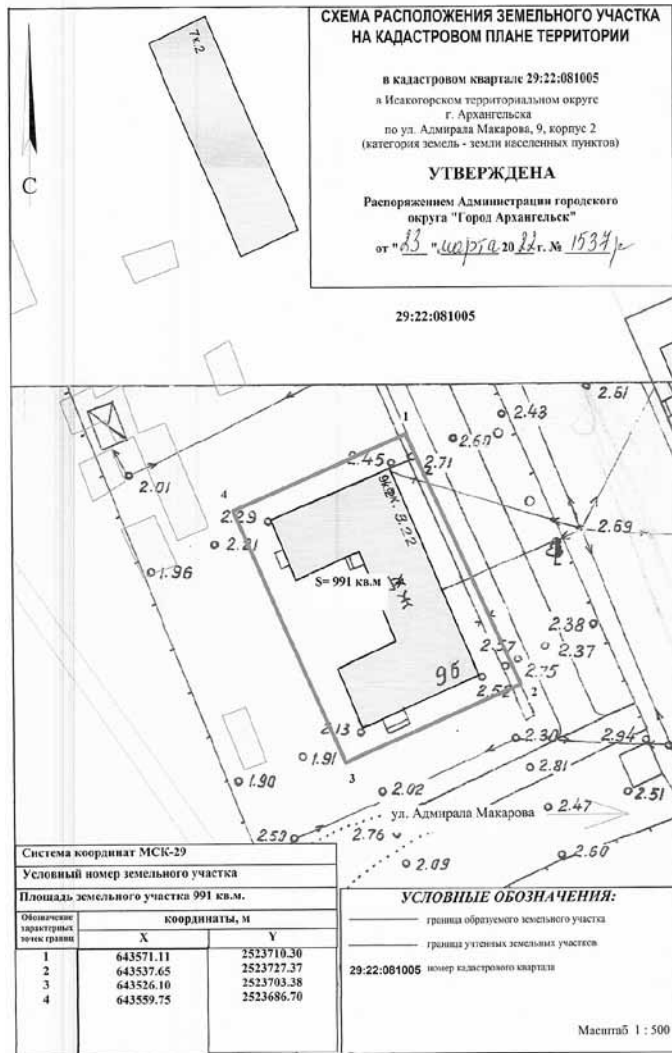
Об утверждении схемы расположения земельного участка,
изъятия земельного участка и жилых помещений

В соответствии с Земельным кодексом Российской Федерации, Жилищным кодексом Российской Федерации, на основании распоряжения заместителя мэра города по городскому хозяйству от 18 сентября 2015 года № 2796P "О признании дома № 9, корп. 2 по ул. Адмирала Макарова в г. Архангельске аварийным и подлежащим сносу":

1. Утвердить прилагаемую схему расположения земельного участка площадью 991 кв. м в кадастровом квартале 29:22:081005, расположенного в Исакогорском территориальном округе г. Архангельска по ул. Адмирала Макарова, 9, корпус 2, в границах зоны застройки малозэтажными жилыми домами Ж2 согласно Правилам землепользования и застройки городского округа "Город Архангельск" (категория земель – земли населенных пунктов), для малозэтажной многоквартирной жилой застройки (эксплуатация малозэтажного многоквартирного жилого дома).
2. Изъять для муниципальных нужд земельный участок площадью 991 кв. м в кадастровом квартале 29:22:081005, расположенный в Исакогорском территориальном округе г. Архангельска по ул. Адмирала Макарова, д. 9, корпус 2, согласно прилагаемой схеме расположения земельного участка.
3. Изъять для муниципальных нужд жилые помещения, расположенные в Исакогорском территориальном округе г. Архангельска в доме № 9, корпус 2 по ул. Адмирала Макарова:
 - квартиру № 3 (кадастровый номер 29:22:081005:58) общей площадью 48,2 кв. м;
 - 1/3 доли в праве общей долевой собственности на квартиру № 4 (кадастровый номер 29:22:081005:59) общей площадью 44,5 кв. м;
 - 1/3 доли в праве общей долевой собственности на квартиру № 4 (кадастровый номер 29:22:081005:59) общей площадью 44,5 кв. м;
 - 1/3 доли в праве общей долевой собственности на квартиру № 4 (кадастровый номер 29:22:081005:59) общей площадью 44,5 кв. м.
4. Опубликовать распоряжение в газете "Архангельск – город воинской славы" и на официальном информационном интернет-портале городского округа "Город Архангельск".

Глава городского округа
"Город Архангельск"

Д.А. Морев

АДМИНИСТРАЦИЯ ГОРОДСКОГО ОКРУГА
"ГОРОД АРХАНГЕЛЬСК"

РАСПОРЯЖЕНИЕ

от 23 марта 2022 г. № 1538P

Об изъятии земельного участка и жилых помещений

В соответствии с Земельным кодексом Российской Федерации, Жилищным кодексом Российской Федерации, на основании распоряжения заместителя Главы муниципального образования "Город Архангельск" от 4 августа 2015 года № 2329P "О признании дома № 30 по ул. Колхозной в г. Архангельске аварийным и подлежащим сносу":

1. Изъять для муниципальных нужд земельный участок 29:22:012306:3У51 площадью 1 555 кв. м, расположенный в Маймаксанском территориальном округе г. Архангельска по ул. Колхозной, д. 30, согласно проекту межевания территории муниципального образования "Город Архангельск" в границах ул. Колхозной, ул. Проезжей, ул. Портовой и ул. Фестивальной площадью 20,7021 га, утвержденному распоряжением Главы муниципального образования "Город Архангельск" от 24 июля 2020 года № 2465P.
2. Изъять для муниципальных нужд жилые помещения, расположенные в Маймаксанском территориальном округе г. Архангельска в доме № 30 по ул. Колхозной:
 - квартиру № 5 (кадастровый номер 29:22:012306:235) общей площадью 42,0 кв. м;
 - квартиру № 6 (кадастровый номер 29:22:012306:224) общей площадью 30,5 кв. м;
 - квартиру № 8 (кадастровый номер 29:22:012306:230) общей площадью 30,8 кв. м;
 - квартиру № 12 (кадастровый номер 29:22:012306:232) общей площадью 52,5 кв. м.
3. Опубликовать распоряжение в газете "Архангельск – город воинской славы" и на официальном информационном интернет-портале городского округа "Город Архангельск".

Глава городского округа
"Город Архангельск"

Д.А. Морев

АДМИНИСТРАЦИЯ ГОРОДСКОГО ОКРУГА
"ГОРОД АРХАНГЕЛЬСК"

РАСПОРЯЖЕНИЕ

от 23 марта 2022 г. № 1539P

Об изъятии земельного участка и жилых помещений,
о признании утратившим силу распоряжения Администрации
муниципального образования "Город Архангельск" от 1 марта 2019 года № 570P

В соответствии с Земельным кодексом Российской Федерации, Жилищным кодексом Российской Федерации, на основании распоряжения заместителя Главы муниципального образования "Город Архангельск" от 26 августа 2016 года № 2429P "О признании дома № 12 по ул. Партизанской в г. Архангельске аварийным и подлежащим сносу":

1. Изъять для муниципальных нужд земельный участок 29:22:031609:3У4 площадью 1 277 кв. м, расположенный в Северном территориальном округе г. Архангельска по ул. Партизанской, д. 12, согласно проекту межевания территории муниципального образования "Город Архангельск" в границах ул. Ударников, ул. Кутузова М.И., ул. Репина и ул. Парти-

занской площадью 1,8698 га, утвержденному распоряжением Главы муниципального образования "Город Архангельск" от 14 октября 2019 года № 3577P.

2. Изъять для муниципальных нужд жилые помещения, расположенные в Северном территориальном округе г. Архангельска в доме № 12 по ул. Партизанской:
 - 1/4 доли в праве общей долевой собственности на квартиру № 3 (кадастровый номер 29:22:031609:108) общей площадью 72,8 кв. м;
 - 1/4 доли в праве общей долевой собственности на квартиру № 3 (кадастровый номер 29:22:031609:108) общей площадью 72,8 кв. м;
 - 1/4 доли в праве общей долевой собственности на квартиру № 3 (кадастровый номер 29:22:031609:108) общей площадью 72,8 кв. м;
 - 1/4 доли в праве общей долевой собственности на квартиру № 3 (кадастровый номер 29:22:031609:108) общей площадью 72,8 кв. м;
 - комнату в квартире № 4 (кадастровый номер 29:22:031609:163) площадью 18,2 кв. м;
 - комнату в квартире № 5 (кадастровый номер 29:22:031609:164) площадью 21,8 кв. м;
 - квартиру № 6 (кадастровый номер 29:22:031609:107) общей площадью 70,7 кв. м;
 - 1/8 доли в праве общей долевой собственности на квартиру № 7 (кадастровый номер 29:22:031609:109) общей площадью 74,2 кв. м;
 - 1/8 доли в праве общей долевой собственности на квартиру № 7 (кадастровый номер 29:22:031609:109) общей площадью 74,2 кв. м.
3. Признать утратившим силу распоряжение Администрации муниципального образования "Город Архангельск" от 1 марта 2019 года № 570P "Об изъятии земельного участка и жилых помещений".
4. Опубликовать распоряжение в газете "Архангельск – город воинской славы" и на официальном информационном интернет-портале городского округа "Город Архангельск".

Глава городского округа
"Город Архангельск"

Д.А. Морев

ГЛАВА ГОРОДСКОГО ОКРУГА
"ГОРОД АРХАНГЕЛЬСК"

РАСПОРЯЖЕНИЕ

от 23 марта 2022 г. № 1543P

Об утверждении проекта планировки территории муниципального
образования "Город Архангельск" в границах ул. Розы Люксембург,
просп. Новгородского, ул. Северодвинской и просп. Ломоносова
площадью 3,0818 га

В соответствии с Градостроительным кодексом Российской Федерации, Федеральным законом от 6 октября 2003 года № 131-ФЗ "Об общих принципах организации местного самоуправления в Российской Федерации", Уставом городского округа "Город Архангельск", учитывая результаты общественных обсуждений:

1. Утвердить прилагаемый проект планировки территории муниципального образования "Город Архангельск" в границах ул. Розы Люксембург, просп. Новгородского, ул. Северодвинской и просп. Ломоносова площадью 3,0818 га.
2. Опубликовать распоряжение в газете "Архангельск – город воинской славы" и на официальном информационном интернет-портале городского округа "Город Архангельск".

Глава городского округа
"Город Архангельск"

Д.А. Морев

УТВЕРЖДЕН
распоряжением Главы
городского округа
"Город Архангельск"
от 23 марта 2022 г. № 1543PПроект планировки территории муниципального образования
"Город Архангельск" в границах ул. Розы Люксембург, просп. Новгородского,
ул. Северодвинской и просп. Ломоносова площадью 3,0818 га

ПОЯСНИТЕЛЬНАЯ ЗАПИСКА

1. Положение о характеристиках планируемого развития территории, в том числе о плотности и параметрах застройки территории, о характеристиках объектов капитального строительства и необходимых для функционирования таких объектов и обеспечения жизнедеятельности граждан объектов коммунальной, транспортной и социальной инфраструктур

1.1. Общие положения

Проект планировки территории в Ломоносовском территориальном округе г. Архангельска, в границах ул. Розы Люксембург, просп. Новгородского, ул. Северодвинской и просп. Ломоносова, площадью 3,0818 га разработан проектной организацией ИП Нечаева Л.Н.

Основанием для разработки проекта являются:

Техническое задание на подготовку проекта планировки территории в Ломоносовском территориальном округе г. Архангельска, в границах ул. Розы Люксембург, просп. Новгородского, ул. Северодвинской и просп. Ломоносова, площадью 3,0818га (далее – проект планировки территории);
распоряжение Главы муниципального образования "Город Архангельск" от 11 апреля 2019 года № 1045P;
проект выполнен в соответствии с:
Градостроительным кодексом Российской Федерации;
Земельным кодексом Российской Федерации;
СП 42.13330.2016 "Градостроительство. Планировка и застройка городских и сельских поселений. Актуализированная редакция СНиП 2.07.01-89*";
генеральным планом муниципального образования "Город Архангельск", утвержденным постановлением министерства строительства и архитектуры Архангельской области от 2 апреля 2020 года № 37-п;
Правилами землепользования и застройки муниципального образования "Город Архангельск", утвержденные постановлением министерства строительства и архитектуры Архангельской области от 29 сентября 2020 года № 68-п;
проектом планировки центрального района муниципального образования "Город Архангельск", утвержденного распоряжением мэра города Архангельска от 20 декабря 2013 года № 4193P;
местными нормативными градостроительного проектирования утвержденные решением Архангельской городской Думы от 20 сентября 2017 года № 567;
СанПиН 2.2.1/2.1.1.1200-03 "Санитарно-защитные зоны и санитарная классификация предприятий, сооружений и иных объектов";
иными законами и нормативными правовыми актами, Российской Федерации, Архангельской области, муниципального образования "Город Архангельск".

Согласно техническому заданию на подготовку в Ломоносовском территориальном округе г. Архангельска, в границах ул. Розы Люксембург, просп. Новгородского, ул. Северодвинской и просп. Ломоносова, площадью 3,0818 га проект разрабатывается в один этап.

Целями разработки проекта являются:

- размещение многоквартирного жилого дома;
- пристройка и надстройка здания торгового назначения по ул. Розы Люксембург, д. 26, корп. 1 на проекте планировки Центрального района;
- определение параметров функциональных зон и объектов жилищного строительства, отдыха и социального обслуживания населения с учетом размещаемого здания.

Проект планировки определяет:

- концепцию архитектурно-пространственного развития проектируемой территории;
 - параметры застройки;
 - организацию улично-дорожной сети и транспортного обслуживания;
 - развитие системы социального обслуживания, инженерного оборудования и благоустройства, развитие рекреационных территорий и системы озеленения.
- Графические материалы разработаны с использованием сведений из информационной системы обеспечения градостроительной деятельности на территории муниципального образования "Город Архангельск" М 1:500, предоставленной заказчиком департаментом градостроительства в бумажном и электронном виде.
- Основная (утверждаемая) часть проекта планировки территории включает в себя:
- положение о характеристиках планируемого развития территории, в том числе о плотности и параметрах застройки территории, о характеристиках объектов капитального строительства и необходимых для функционирования таких объектов и обеспечения жизнедеятельности граждан объектов коммунальной, транспортной и социальной инфраструктур;
 - положения об очередности планируемого развития территории, содержание этапов проектирования, строительства объектов капитального строительства и этапы строительства, необходимые для функционирования таких объектов и обеспечения жизнедеятельности граждан объектов коммунальной, транспортной, социальной инфраструктур;
 - чертеж границ зон планируемого размещения объектов капитального строительства (лист 21.012-ППТ-ГЧ1-2).

1.2. Градостроительная ситуация

Проектируемая территория расположена на правом берегу реки Северной Двины, в юго-восточной части Центрального района города Архангельска. Территория в границах разработки проекта планировки составляет 3,0818 га.

Границами разработки проекта планировки являются:

- с северо-восточной стороны – просп. Новгородский;
- с северо-западной стороны – ул. Розы Люксембург;
- с юго-западной стороны – просп. Ломоносова;
- с юго-восточной стороны – ул. Северодвинская.

Проектируемая территория является центром города, на данный момент активно развивается и имеет хорошо сформированную систему магистральных улиц и транспортных связей с другими частями города и загородными территориями, а также развитую инфраструктуру и сферу обслуживания населения.

Планировочная структура и архитектурно-пространственное решение проекта планировки разработаны в соответствии с общими принципами, заложенными в генеральном плане муниципального образования "Город Архангельск" и учитывает основные положения проекта планировки Центрального района муниципального образования "Город Архангельск" от 20 декабря 2013 года.

В основу предлагаемого градостроительного решения заложены следующие основные принципы:

- рациональная планировочная организация территории;
 - создание условий для благоприятной экологической среды жизнедеятельности;
 - создание законченных ансамблей застройки и системы композиционных акцентов;
 - сохранение существующей планировочной застройки и системы композиционных акцентов;
 - организация транспортных и пешеходных потоков.
- Архитектурно-планировочное решение проектируемого района выполнено с учетом существующей ситуации.
- В настоящее время исследуемая территория, относящаяся к Центральному району, хаотично застроена ветхими деревянными домами и хозяйственными постройками.
- В корректировке проекта планировки закладываются следующие принципы:
- повышение уровня урбанизации квартала;

формирование системы обслуживающих и деловых центров на основных планировочных направлениях и композиционных узлах;

формирование системы пешеходных зон в районе жилой застройки.

Традиционно сложившееся зонирование и структура района получают свое дальнейшее развитие в рамках утвержденного Генерального плана муниципального образования "Город Архангельск".

Проектно предполагается организация внутренних пешеходных связей и внутридворовых проездов, обслуживающих многоэтажный жилой дом, предполагаемый к размещению на проекте планировки.

1.3. Положения о размещении объектов капитального строительства

1.3.1. Размещение объектов федерального и регионального значения

На территории проектирования отсутствуют зоны планируемого размещения объектов федерального и регионального значения

1.3.2. Размещение объектов местного значения

Адреса существующих объектов капитального строительства:

просп. Новгородский, 29 – 1-этажное административное здание;

ул. Розы Люксембург, 26 – 2-этажное здание административного назначения;

ул. Розы Люксембург, 26, корп. 1 – 1-этажное здание административного назначения;

ул. Розы Люксембург, 24 – 2-этажное административное здание;

просп. Ломоносова, 58 – 4-этажное административное здание;

просп. Ломоносова, 58, корп. 1 – 5-этажное административное здание;

просп. Ломоносова, 58, корп.1, стр.1 – 3-этажное административное здание;

ул. Северодвинская, 25, корп. 1 – 2-этажное административное здание;

ул. Северодвинская, 23 – 3-этажный жилой дом;

ул. Северодвинская, 25, корп. 1, стр. 4 – 1-этажный хозяйственный корпус;

просп. Ломоносова, 58, корп. 1, стр. 2, стр. 3 – здания хозяйственного назначения.

На территории проектирования предполагается размещение многоэтажного жилого дома. Площадь предполагаемого участка S уч. =11 715 м2.

Общая площадь здания составляет не более 51 000 м2, включая подземную часть здания, площадь которой составляет ориентировочно 6 300 м2; предельная этажность – согласно градостроительным регламентам муниципального образования "Город Архангельск".

Согласно Правилам землепользования и застройки муниципального образования "Город Архангельск" в границы проектируемой территории попадает одна зона – зона смешанной и общественно-деловой застройки (кодовое обозначение – О1-1), зона транспортной инфраструктуры (кодовое обозначение – Т).

Основные виды разрешенного использования:

для индивидуального жилищного строительства (2.1);

малоэтажная многоквартирная жилая застройка (2.1.1);

среднеэтажная жилая застройка (2.5);

многоэтажная жилая застройка (высотная застройка) (2.6);

бытовое обслуживание (3.3);

здравоохранение (3.4);

образование и просвещение (3.5);

обеспечение внутреннего правопорядка (8.3);

культурное развитие (3.6);

деловое управление(4.1);

магазины (4.4);

банковская и страховая деятельность (4.5);

общественное питание (4.6);

гостиничное обслуживание (4.7);

развлечения (4.8);

служебные гаражи (4.9);

отдых (рекреация) (5.0);

благоустройство территории (12.0.2).

Условно разрешенные виды использования:

хранение автотранспорта (2.7.1);

религиозное использование (3.7);

объекты торговли (торговые центры, торгово-развлекательные центры (комплексы) (4.2);

коммунальное обслуживание (3.1);

рынки (4.3);

объекты дорожного сервиса (4.9.1);

спорт (5.1);

причалы для маломерных судов (5.4);

производственная деятельность (6.0);

водный транспорт (7.3);

земельные участки (территории) общего пользования(12.0).

Основные виды разрешенного использования зоны Т:

транспорт (7.0);

объекты дорожного сервиса (4.9.1);

служебные гаражи (4.9);

отдых (рекреация) (5.0);

благоустройство территории (12.0.2);

Условно разрешенные виды использования:

коммунальное обслуживание (3.1);

Обеспечение внутреннего правопорядка (8.3).

В соответствии с Картой границ зон с особыми условиями использования территории муниципального образования "Город Архангельск" по условиям охраны объектов культурного наследия разрабатываемая проектом территория входит в границу исторической части города (21.012-ППТ-ГЧ2-6, 21.012-ППТ-ГЧ2-7), а также в зоны регулируемой застройки и хозяйственной деятельности 2 и 3 типа (21.012-ППТ-ГЧ2-8).

В границах подзоны ЗРЗ-2 устанавливаются следующие ограничения по высоте зданий и сооружений: уличный фронт – не выше 27 м, отдельные акценты – до 32 м, внутриквартальная застройка – не выше 36 м.

Планируемые многоквартирные жилые дома располагаются за границами подзоны ЗРЗ-2.

В границах проектирования расположена охранная зона объекта культурного наследия. Объект культурного наследия "Андреевская богадельня" расположен по адресу: г. Архангельск, просп. Ломоносова, д. 60. Планируемые многоквартирные жилые дома располагаются за границами охранной зоны указанного объекта культурного наследия.

В соответствии с Картой с особыми условиями использования территории, разрабатываемая проектом территория входит в границу третьего пояса санитарной охраны источника водоснабжения. Мероприятия по второму и третьему поясам ЗСО поверхностных источников водоснабжения в соответствии с СанПиН 2.1.4.1110-02:

1) выявление объектов, загрязняющих источники водоснабжения, с разработкой конкретных водоохранных мероприятий, обеспеченных источниками финансирования, подрядными организациями и согласованных с центром государственного санитарно-эпидемиологического надзора;

2) регулирование отведения территории для нового строительства жилых, промышленных и сельскохозяйственных объектов, а также согласование изменений технологий действующих предприятий, связанных с повышением степени опасности загрязнения сточными водами источника водоснабжения;

3) недопущение отведения сточных вод в зоне водосбора источника водоснабжения, включая его притоки, не отвечающих гигиеническим требованиям к охране поверхностных вод;

4) все работы, в том числе добыча песка, гравия, дноуглубительные, в пределах акватории ЗСО допускаются по согласованию с центром государственного санитарно-эпидемиологического надзора лишь при обосновании гидрологическими расчетами отсутствия ухудшения качества воды в створе водозабора;

5) использование химических методов борьбы с эвтрофикацией водоемов допускается при условии применения препаратов, имеющих положительное санитарно-эпидемиологическое заключение государственной санитарно-эпидемиологической службы Российской Федерации;

6) при наличии судоходства необходимо оборудование судов, дебаркадеров и брандвахт устройствами для сбора фановых и подсланевых вод и твердых отходов; оборудование на пристанях сливных станций и приемников для сбора твердых отходов.

Планируемые многоквартирные жилые дома не нарушают сохранившуюся характерную историческую и существующую застройку.

1.4. Сведения по обеспечению объектов коммунальной инфраструктурой

Отведенная территория обеспечена всеми необходимыми объектами инфраструктуры. В непосредственной близости от территории проходят магистральные сети водопровода, канализации, теплоснабжения, ливневой канализации, электро-снабжения, связи.

Проектной документацией на многоэтажный жилой дом будет предусмотрено подключение объекта строительства к городским сетям электричества, теплоснабжения, водоснабжения, связи и водоотведения. Подключение будет выполнено в соответствии с договором технологического подключения.

1.5. Транспортные условия

Транспортная доступность к отведенной территории осуществляется по магистральной улице общегородского значения – просп. Ломоносова и магистральной улице районного значения – просп. Обводный канал. Обслуживание пассажирского потока на данной территории осуществляется несколькими маршрутами автобусов и такси.

В непосредственной близости с территорией проектирования на просп. Ломоносова расположена остановка общественного транспорта, и наземный пешеходный переход.

Мероприятия по развитию транспортной инфраструктуры:

строительство площадок для парковки машин планируемого жилого фонда;

создание системы основных пешеходных направлений;

дорожные одежды улично-дорожной сети предусмотрены капитального типа с асфальтобетонным покрытием.

Согласно статье 22 Правил землепользования и застройки городского округа "Город Архангельск", утвержденных постановлением министерства строительства и архитектуры Архангельской области от 6 апреля 2021 года №14-п на каждые 240 м2 общей площади жилых помещений необходимо принимать 1 парковочное машино-место. Таким образом, для жилого дома необходимо 120 парковочных машино-мест.

На участке, выделенном для проектирования жилого дома, предусмотрено размещение 96 машино-мест, 55 машино-мест проектируется в подземном паркинге. Общее количество парковок для проектируемого здания составляет 151 парковочное место.

Расчеты по обеспеченности территории парковочными машино-местами сведены в таблицу № 1.

Таблица № 1					
Наименование	Норма на расчетную единицу	Расчетная единица	Количество		Примечание
			По расчету	По факту	
Площадка для парковки машин жилого дома	1 машино-место/ 240 м2	28 650м2	120	151	(из них 16 - для людей с ограниченными возможностями)
Здание Северного Арктического федерального университетаим. М.В. Ломоносова (высшая школа экономики, управления и права)	1 машино-место/ 2 - 4 преподавателя 1 машино/ место на 10 студентов	41 преподаватель 101 студент	21	21	
Отделение Пенсионного фонда РФ по Архангельской области и Ненецкому автономному округу (ул. Розы Люксембург, 24)	1 машино-место/ 100 - 120 м2 общей площади	1200 м2	10	10	

Здания торгового назначения (специализированные магазины)	1 машино-место/ 60 - 70 м2 общей площади	850 м2 + 910 м2	26	26	
---	--	-----------------	----	----	--

Требуемое количество машино-мест для проектируемого многоэтажного жилого дома проектом обеспечивается.

В квартале, выделенном для корректировки проекта планировки территории, расположено большое количество общественно-деловой застройки. Требуемое количество парковок для общественно-деловой застройки составляет 57 штук (таблица № 4). Всего на территории проектирования запроектировано 59 парковочных машино-мест для общественно-деловой застройки.

1.6. Объекты социальной инфраструктуры

Проектируемая территория расположена в развитом центре города со сложившейся социальной инфраструктурой. В непосредственной близости от территории расположены продовольственные и промтоварные магазины. В пешеходной доступности расположен торговый центр "Час-пик", центральный рынок.

В таблице № 2 приведены сведения о планируемой на будущее инфраструктуре (расчет на 955 человек). Обоснование соответствия планируемых параметров обеспеченности объектами социальной инфраструктуры, а также фактическая обеспеченность объектами инфраструктуры, приведены в Томе 2 проекта "Материалы по обоснованию проекта планировки территории".

Таблица № 2						
Расчетная численность населения	Детские дошкольные учреждения	Общеобразовательные школы	Количество мест			Спортивные площадки
			Торговля		Предприятия общественного питания	
			Продовольственные товары	Непродовольственные товары		
	100 мест на 1 000 жителей *	180 мест на 1 000 жителей*	70 м2 на 1 000 жителей*	30 м2 на 1 000 жителей*	8 мест на 1 000 жителей*	350 м2 на 1 000 жителей**
955 человек	96 мест	172 мест	67 м2	29 м2	8 мест	334 м2

* Нормы расчета учреждений, организаций и предприятий обслуживания приняты по Приложению Д СП 42.13330.2016 "Градостроительство. Планировка и застройка городских и сельских поселений. Актуализированная редакция СНиП 2.07.01-89", а также (**) согласно местным нормам градостроительного проектирования, утвержденным решением Архангельской городской Думы от 20 сентября 2017 года № 567.

Детские дошкольные учреждения.
Ближайшие существующие дошкольные учреждения в радиусе 300 м располагаются по адресу: Детский сад № 77 "Морошка" по просп. Новгородскому, д. 33, корп. 1 (вместимость – 279 мест, радиус доступности – 170 метров);
Детский сад "Стрекоза" по просп. Ломоносова, д. 53 (радиус доступности – 70 метров);
Детский сад № 117 "Веселые звончки" по ул. Розы Люксембург, д. 27 (вместимость 299 мест, радиус доступности – 170 метров).

Расчетные нормы по детским дошкольным учреждениям для проектируемой территории обеспечиваются.
Общеобразовательные учреждения.
Ближайшие общеобразовательные учреждения в радиусе 500 м располагаются по адресу:

Гимназия № 21 по ул. Урицкого, 9 (вместимость 740 мест, радиус доступности 420 метров);

Общеобразовательная школа № 9 по просп. Ломоносова, 80 (вместимость 474 места, радиус доступности 360 м).

Расчетные нормы по образовательным учреждениям для проектируемой территории обеспечиваются.

Продовольственные и непродовольственные товары.

На проектируемой территории, а также на территории, соседней с проектируемой по ул. Северодвинской и по ул. Розы Люксембург в пешеходной доступности от вновь проектируемого здания, располагаются предприятия обслуживания первой необходимости: магазины продовольственных и непродовольственных товаров, аптеки (магазины сети "Магнит" и "Пятерочка"). В пешеходной доступности расположен торговый центр "Час-пик", центральный рынок.

Расчетные нормы по торговым предприятиям для проектируемой территории обеспечиваются.

Физкультурно-спортивные центры и Помещения для физкультурно-оздоровительных занятий.

Ближайшие физкультурно-оздоровительные центры располагаются по адресу:

Фитнес-клуб F5 fitness, просп. Новгородский, д. 74 (радиус доступности составляет 520 м);

Дворец спорта профсоюзов, просп. Чумбарова Лучинского, д. 1 (радиус доступности составляет 450 м).

Расчетные нормы по физкультурно-спортивным центрам и помещениям для физкультурно-оздоровительных занятий для проектируемой территории обеспечиваются.

Предприятия бытового обслуживания и связи.

В шаговой доступности от территории проектирования располагаются предприятия бытового обслуживания: парикмахерские, ремонт обуви, химчистка, ремонт часов, ремонт цифровой техники, изготовление ключей, страхование. В ТРЦ "Час-пик", Морской речной вокзал по наб. Северной Двины, д. 26, в центре бытовых услуг по ул. Выучейского, д. 26, корп. 1, представлены перечисленные бытовые услуги.

Расчетные нормы по предприятиям бытового обслуживания и связи для проектируемой территории обеспечиваются.

Поликлиники и их филиалы.

Поликлиника для взрослых № 2 по ул. Северодвинской, д. 16 (радиус доступности 85 метров);

Детская поликлиника № 2 по просп. Ломоносова, д. 42 (радиус доступности 100 метров).

Расчетные нормы по поликлиникам для проектируемой территории обеспечиваются.

Согласно постановлению Правительства Архангельской области от 22 декабря 2020 года № 911-пп "Об утверждении территориальной программы государственных гарантий бесплатного оказания гражданам медицинской помощи в Архангельской области на 2021 год и на плановый период 2022 и 2023 годов" объем медицинской помощи в амбулаторных условиях, оказываемой с профилактическими и иными целями (включая посещения, связанные с профилактическими мероприятиями) – 0,657 посещения на 1 жителя в год.

Таким образом, всего обращений жителей квартала в год 0,657 * 955 жителей = 627.

В соответствии с приказом Министерства здравоохранения и социального развития Российской Федерации от 26 апреля 2012 года № 406н "Об утверждении Порядка выбора гражданином медицинской организации при оказании ему медицинской помощи в рамках программы государственных гарантий бесплатного оказания гражданам медицинской помощи" гражданин может выбрать любую медицинскую организацию для оказания первичной медицинско-санитарной помощи в амбулаторных условиях. Таким образом, жители квартала могут получить медицинское обслуживание в любой поликлинике города по своему выбору, включая поликлинику № 2, радиус доступности которой составляет 150 метров.

Технико-экономические показатели территории, выделенной для оздоровления, представлены в таблице № 3.

Таблица № 3					
Номер п/п	Наименование	Ед. изм.	Количество		
			В границах квартала		
1	Площадь проектируемой территории	га	3,0818		
2	Площадь застройки проектируемой территории	га	0,6079 га		
3	Площадь покрытия проездов, тротуаров, площадок	га	1,2138 га		
4	Площадь озеленения	га	1,2601 га		
5	Процент застройки	%	20		
6	Процент озеленения	%	41		
7*	Коэффициент плотности застройки		1.7		

* Согласно приложению Б СП 42.13330.2016 коэффициент плотности застройки – это отношение площади всех этажей зданий и сооружений к площади квартала. Площадь этажей определяется по внешним размерам здания. Учитываются только надземные этажи.

Площадь всех этажей всех зданий в квартале составляет 7 458 м2. Таким образом, предельная площадь надземной части проектируемых зданий не должна превышать 44 932 м2. В данную площадь включена поэтажная площадь всех надземных этажей многоэтажной жилой застройки – 44 100 м2, а также надстройка и расширение площади здания торгового назначения – 832 м2.

Предельная суммарная поэтажная площадь всех этажей зданий и сооружений в квартале (существующих и проектируемых) составляет

7 458 м2 + 44932 м2 = 52 390 м2.

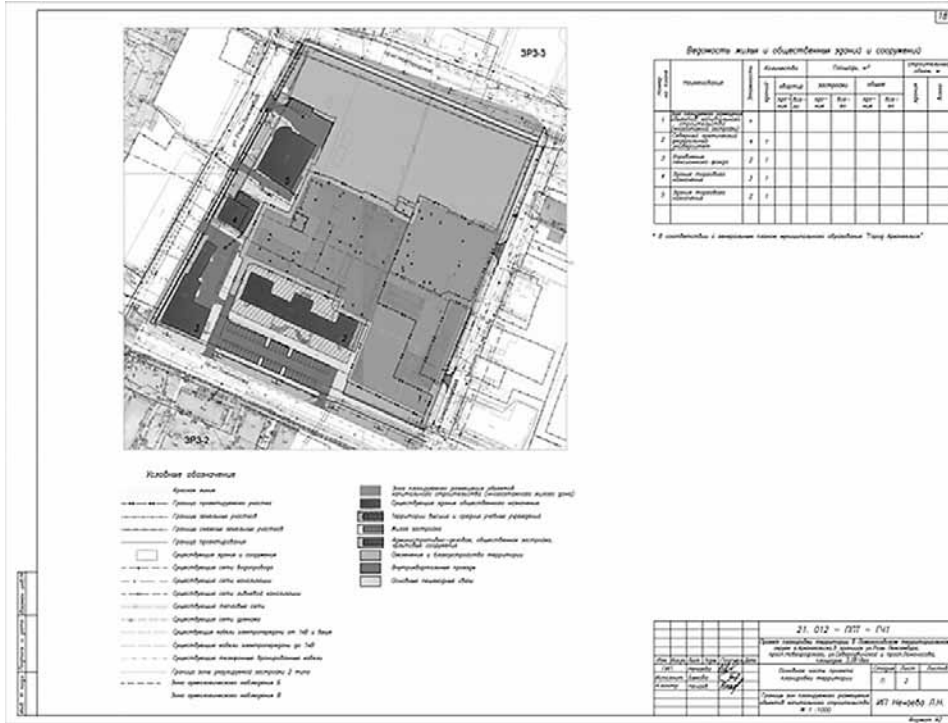
Таким образом, коэффициент плотности застройки квартала составляет 52 390 м2 / 30818 м2 = 1.7, что соответствует градостроительному регламенту муниципального образования "Город Архангельск".

2. Положения об очередности планируемого развития территории, содержание этапов проектирования, строительства объектов капитального строительства жилого назначения и этапов строительства, необходимые для функционирования таких объектов и обеспечения жизнедеятельности граждан объектов коммунальной, транспортной, социальной инфраструктур

Очередность планируемого развития территории представлена в таблице № 4.

Таблица № 4				
№ п/п	Наименование объекта капитального строительства	Этап проектирования	Этап строительства	
1	Проектируемый многоэтажный жилой дом	4 квартал 2021 г. – 2 квартал 2022 г.	1 квартал 2022г. – 4 квартал 2024 г.	
2	Благоустройство территории (надземные парковки, проезды)	4 квартал 2021 г. – 2 квартал 2022 г.	2 квартал 2024г. – 4 квартал 2024 г.	
3	Сети инженерных коммуникаций	4 квартал 2021 г. – 2 квартал 2022 г.	1 квартал 2024г. – 3 квартал 2024 г.	

ПРИЛОЖЕНИЕ
к проекту планировки территории
муниципального образования "Город Архангельск"
в границах ул. Розы Люксембург, просп. Новгородского,
ул. Северодвинской и просп. Ломоносова площадью 3,0818 га



**Сообщение о возможном установлении публичного сервитута
в целях размещения объекта электросетевого хозяйства
(трансформаторной подстанции)**

1. Наименование уполномоченного органа, которым рассматривается ходатайство об установлении публичного сервитута	Администрация городского округа "Город Архангельск"
2. Цель установления публичного сервитута	размещение объекта электросетевого хозяйства
3. Адрес или иное описание местоположения земельного участка (участков), в отношении которого испрашивается публичный сервитут	земельный участок, расположенный по адресу (местоположение): обл. Архангельская, г. Архангельск, просп. Обводный канал, дом 37, кадастровый номер 29:22:050502:7; земельный участок, расположенный по адресу (местоположение): установлено относительно ориентира, расположенного за пределами участка. Ориентир 2-х этажное жилое здание. Участок находится примерно в 12 м от ориентира по направлению на северо-восток. Почтовый адрес ориентира: обл. Архангельская, г. Архангельск, ул. Володарского, д. 69, кадастровый номер 29:22:050502:99; земельный участок, расположенный по адресу (местоположение): обл. Архангельская, г. Архангельск, просп. Обводного Канала, д. 37, стр. 4, кадастровый номер 29:22:050502:116; земельный участок, расположенный по адресу (местоположение): обл. Архангельская, г. Архангельск, ул. Володарского, кадастровый номер 29:22:050502:3803; земельный участок, расположенный по адресу (местоположение): Российская Федерация, обл. Архангельская, г. Архангельск, в границах просп. Обводный канал, ул. Серафимовича, просп. Советских космонавтов и ул. Поморской, кадастровый номер 29:22:050502:3880; земельный участок, расположенный по адресу (местоположение): Российская Федерация, Архангельская область, г. Архангельск, просп. Обводный канал, кадастровый номер 29:22:050502:3885; земельный участок, расположенный по адресу (местоположение): Архангельская область, г. Архангельск, просп. Обводный канал, кадастровый номер 29:22:050502:3935.
4. Адрес, по которому заинтересованные лица могут ознакомиться с поступившим ходатайством об установлении публичного сервитута и прилагаемым к нему описанием местоположения границ публичного сервитута и прилагаемым к нему описанием местоположения границ публичного сервитута, подать заявление об учете прав на земельные участки, а также срок подачи указанных заявлений, время приема заинтересованных лиц для ознакомления с поступившим ходатайством об установлении публичного сервитута	Заинтересованные лица могут ознакомиться с поступившим ходатайством об установлении публичного сервитута и прилагаемым к нему описанием местоположения границ публичного сервитута в Администрации городского округа "Город Архангельск": по адресу: г. Архангельск, пл. В.И. Ленина, д. 5, каб. 407, тел. (8182) 60-72-79. Приемное время: понедельник - пятница (8:30-16:30), перерыв с 12:30 до 13:30. Правообладатели земельного участка, в отношении которого испрашивается публичный сервитут, если их права не зарегистрированы в Едином государственном реестре недвижимости, могут подать заявления в Администрацию муниципального образования "Город Архангельск" об учете их прав (обременения прав) на земельный участок с приложением копий документов, подтверждающих эти права (обременения прав), в течение тридцати дней со дня опубликования сообщения о возможном установлении публичных сервитутов.
5. Официальные сайты в информационно-телекоммуникационной сети "Интернет", на которых размещается сообщение о поступившем ходатайстве об установлении публичного сервитута	www.arhcity.ru
6. Реквизиты решений об утверждении документа территориального планирования, документации по планировке территории, программ комплексного развития систем коммунальной инфраструктуры поселения, городского округа, а также информации об инвестиционной программе субъекта естественных монополий, организации коммунального комплекса, указанных в ходатайстве об установлении публичного сервитута	Постановление Министерства строительства и архитектуры Архангельской области от 29.09.2020 № 68-п "Об утверждении правил землепользования и застройки городского округа "Город Архангельск"; Распоряжением мэра города Архангельска от 06.09.2013 № 2544р утвержден проект планировки района "Соломбала" муниципального образования "Город Архангельск" (с изменениями); Решение Архангельской городской Думы от 28.11.2012 № 495 "Об утверждении Программы комплексного развития систем коммунальной инфраструктуры муниципального образования "Город Архангельск" на период до 2025 года"
7. Официальные сайты в информационно-телекоммуникационной сети "Интернет", на которых размещены утвержденные документы территориального планирования, документация по планировке территории, программа комплексного развития систем коммунальной инфраструктуры поселения, городского округа, инвестиционная программа субъекта естественных монополий, организации коммунального комплекса, указанных в ходатайстве об установлении публичного сервитута	www.arhcity.ru, www.dvinaland.ru

Графическое описание местоположения границ публичных сервитутов с указанием координат характерных точек границ публичного сервитута:



Каталог координат публичного сервитута трансформаторной подстанции

Площадь публичного сервитута - 1052 кв. м.			
Система координат МСК 29			
Метод определения координат: метод спутниковых геодезических измерений			
Обозначение характерных точек границ	координаты, м		Средняя квадратическая погрешность положения характерных точек границ (Mт), м
	X	Y	
1	651542,63	2520362,72	0,1
2	651515,19	2520340,09	0,1
3	651534,04	2520317,27	0,1
4	651561,46	2520339,89	0,1
1	651542,63	2520362,72	0,1

**Заключение о результатах общественных обсуждений
проекта решения Главы городского округа "Город Архангельск"
о предоставлении разрешения на условно разрешенный вид использования земельного участка,
расположенного в Маймаксанском территориальном округе г. Архангельска по ул. Реушёнговской,
об утверждении схемы расположения земельного участка**

от "3" марта 2022 г.

Общественные обсуждения по проекту решения Главы городского округа "Город Архангельск" о предоставлении разрешения на условно разрешенный вид использования земельных участков площадью 271 кв. м, площадью 269 кв. м в кадастровом квартале 29:22:010702, расположенного в Маймаксанском территориальном округе г. Архангельска по ул. Реушёнговской;

"ведение огородничества: размещение хозяйственных построек, не являющихся объектами недвижимости, предназначенных для хранения инвентаря и урожая сельскохозяйственных культур" (код (числовое обозначение) вида разрешенного использования земельного участка по классификатору видов разрешенного использования земельных участков, утвержденному приказом Росреестра от 10.11.2020 № П/0412 "Об утверждении классификатора видов разрешенного использования земельных участков", - 13.1), проводились в период с 25 февраля 2022 года по 2 марта 2022 года.

Организатор общественных обсуждений: Комиссия по землепользованию и застройке городского округа "Город Архангельск".

В общественных обсуждениях приняло участие: 0 человек.
На основании протокола общественных обсуждений по проекту решения Главы городского округа "Город Архангельск" о предоставлении разрешения на условно разрешенный вид использования земельного участка, расположенного в Маймаксанском территориальном округе г. Архангельска по ул. Реушёнговской, об утверждении схемы расположения земельного участка от 3 марта 2022 года Комиссией по землепользованию и застройке городского округа "Город Архангельск" подготовлены следующие рекомендации в отношении внесенных предложений и замечаний по указанному проекту:

1) от участников общественных обсуждений, постоянно проживающих на территории, в пределах которой проводятся общественные обсуждения

№ п/п	Инициатор	Содержание предложения (замечания)	Рекомендации организатора
1.	нет	замечаний и предложений не поступило	нет

2) от иных участников общественных обсуждений

№ п/п	Инициатор	Содержание предложения (замечания)	Рекомендации организатора
1.	нет	замечаний и предложений не поступило	нет

Выводы по результатам общественных обсуждений:

рекомендовать предоставить разрешение на условно разрешенный вид использования земельных участков площадью 271 кв. м, площадью 269 кв. м в кадастровом квартале 29:22:010702, расположенного в Маймаксанском территориальном округе г. Архангельска по ул. Реушёнговской;

"ведение огородничества: размещение хозяйственных построек, не являющихся объектами недвижимости, предназначенных для хранения инвентаря и урожая сельскохозяйственных культур" (код (числовое обозначение) вида разрешенного использования земельного участка по классификатору видов разрешенного использования земельных участков, утвержденному приказом Росреестра от 10.11.2020 № П/0412 "Об утверждении классификатора видов разрешенного использования земельных участков", - 13.1).

Заместитель председателя
комиссии по землепользованию и застройке
городского округа "Город Архангельск"

Е.В. Писаренко

**Заключение о результатах общественных обсуждений
проекта решения Главы городского округа "Город Архангельск"
о предоставлении разрешения на условно разрешенный вид использования земельного участка,
расположенного в Маймаксанском территориальном округе г. Архангельска по ул. Реушёнговской,
об утверждении схемы расположения земельного участка**

В общественных обсуждениях приняло участие: 0 человек.

На основании протокола общественных обсуждений проекта межевания территории городского округа "Город Архангельск" в границах ул. Урицкого, просп. Ломоносова, ул. Парижской коммуны и наб. Северной Двины площадью 13,1441 га от 16 марта 2022 года Комиссией по землепользованию и застройке городского округа "Город Архангельск" подготовлены следующие рекомендации в отношении внесенных предложений и замечаний по указанному проекту:

1) от участников общественных обсуждений, постоянно проживающих на территории, в пределах которой проводятся общественные обсуждения

№ п/п	Инициатор	Содержание предложения (замечания)	Рекомендации организатора
1.	нет	замечаний и предложений не поступило	нет

2) от иных участников общественных обсуждений

№ п/п	Инициатор	Содержание предложения (замечания)	Рекомендации организатора
1.	нет	замечаний и предложений не поступило	нет

Выводы по результатам общественных обсуждений:

Рекомендовать одобрить проект межевания территории городского округа "Город Архангельск" в границах ул. Урицкого, просп. Ломоносова, ул. Парижской коммуны и наб. Северной Двины площадью 13,1441 га.

Председатель Комиссии по землепользованию и застройке городского округа "Город Архангельск"

А.В. Лидер

Заключение о результатах общественных обсуждений проекта планировки территории муниципального образования "Город Архангельск" в границах ул. Воскресенской, ул. Г. Суфтина, ул. Выучейского и просп. Обводный канал площадью 14,6746 га

от "17" марта 2022 года

Общественные обсуждения проекта планировки территории муниципального образования "Город Архангельск" в границах ул. Воскресенской, ул. Г. Суфтина, ул. Выучейского и просп. Обводный канал площадью 14,6746 га проводились в период с "14" февраля 2022 года по "15" марта 2022 года.

Организатор общественных обсуждений: Комиссия по землепользованию и застройке городского округа "Город Архангельск".

В общественных обсуждениях приняло участие: 4 человека.

На основании протокола общественных обсуждений проекта планировки территории муниципального образования "Город Архангельск" в границах ул. Воскресенской, ул. Г. Суфтина, ул. Выучейского и просп. Обводный канал площадью 14,6746 га от 16 марта 2022 года Комиссией по землепользованию и застройке городского округа "Город Архангельск" подготовлены следующие рекомендации в отношении внесенных предложений и замечаний по указанному проекту:

1) от участников общественных обсуждений, постоянно проживающих на территории, в пределах которой проводятся общественные обсуждения

№ п/п	Инициатор	Содержание предложения (замечания)	Рекомендации организатора
1.	Шапошникова Наталья Октяриновна	1. Развивать территорию комплексно с учетом городской современной среды. 2. Снизить этажность ЖК "Мята" на земельном участке с кадастровым номером 29:22:050106:2733 (не выше 9-ти этажей). 3. Убрать неиспользуемые законсервированные здания 2-х ТП и гаража.	Не рекомендовано к учету. Рассматриваемый проект планировки территории выполнен ООО "Проектная мастерская АрхКуб", г. Архангельск, член саморегулируемой организации "Союз проектировщиков", регистрационный номер в государственном реестре СРО: 0131 от 24.03.2014г. в соответствии с положениями правовых актов Российской Федерации и Архангельской области. Предусмотренные проектом планировки виды разрешенного использования земельных участков и объектов капитального строительства соответствуют направлениям градостроительного развития данной территории. В соответствии с проектной документацией объекта "Жилой многоквартирный дом в г. Архангельске на пересечении ул. Воскресенской и просп. Обводный канал на земельном участке с кадастровым номером 29:22:050106:2733" при строительстве многоквартирного жилого дома и благоустройстве территории не нарушены права третьих лиц. Проектная документация, разработанная в соответствии с действующими нормами и правилами проектирования согласно утвержденной градостроительной документации, получила положительное заключение государственной экспертизы от 20.09.2021 № 29-2-1-3-053982-2021. Кроме того, данный объект в рассматриваемом ППТ отражен как существующий строящийся объект капитального строительства, а не планируемый к размещению. В соответствии с частью 1 статьи 42 Градостроительного кодекса РФ - подготовка проектов планировки территории осуществляется для выделения элементов планировочной структуры, установления границ территорий общего пользования, границ зон планируемого размещения объектов капитального строительства, определения характеристик и очередности планируемого развития территории.
2.	Горлышева Евгения Васильевна	отказать в утверждении проекта планировки территории в Ломоносовском территориальном округе г. Архангельска в границах ул. Воскресенская - ул. Г. Суфтина - ул. Выучейского и просп. Обводный канал площадью 14,6746 га.	Не рекомендовано к учету. Рассматриваемый проект планировки территории выполнен ООО "Проектная мастерская АрхКуб", г. Архангельск, член саморегулируемой организации "Союз проектировщиков", регистрационный номер в государственном реестре СРО: 0131 от 24.03.2014г. в соответствии с положениями правовых актов Российской Федерации и Архангельской области. Предусмотренные проектом планировки виды разрешенного использования земельных участков и объектов капитального строительства соответствуют направлениям градостроительного развития данной территории. В соответствии с проектной документацией объекта "Жилой многоквартирный дом в г. Архангельске на пересечении ул. Воскресенской и просп. Обводный канал на земельном участке с кадастровым номером 29:22:050106:2733" при строительстве многоквартирного жилого дома и благоустройстве территории не нарушены права третьих лиц. Проектная документация, разработанная в соответствии с действующими нормами и правилами проектирования согласно утвержденной градостроительной документации, получила положительное заключение государственной экспертизы от 20.09.2021 № 29-2-1-3-053982-2021. Кроме того, данный объект в рассматриваемом ППТ отражен как существующий строящийся объект капитального строительства, а не планируемый к размещению. В соответствии с частью 1 статьи 42 Градостроительного кодекса РФ - подготовка проектов планировки территории осуществляется для выделения элементов планировочной структуры, установления границ территорий общего пользования, границ зон планируемого размещения объектов капитального строительства, определения характеристик и очередности планируемого развития территории.

3	Кузнецова Галина Николаевна	Вместо строительства жилого 14 этажного дома необходимо сделать гараж для машин, как и планировалось. Отремонтировать дороги во дворе. Сделать несколько выездов на улицу Воскресенская. Сделать детскую площадку. Строительство 14-этажного дома делает невозможным въезд и выезд во двор. Будет транспортный коллапс. Машину ставить даже сейчас негде, гулять с детьми негде. Начались проблемы с водоснабжением и электричеством. В нарушение - дом начался строить без общественных обсуждений! Даже сейчас существует проблема въезда и выезда во двор домов с улицы Воскресенской. После строительства здесь будет хуже, чем в Москве. 5. В крайнем случае, дом необходимо сделать малоэтажным, до 3-4 этажей с паркингом внизу. И обустройством детской площадки и парковочными местами для машин.	Не рекомендовано к учету. Рассматриваемый проект планировки территории выполнен ООО «Проектная мастерская АрхКуб», г. Архангельск, член саморегулируемой организации «Союз проектировщиков», регистрационный номер в государственном реестре СРО: 0131 от 24.03.2014г. в соответствии с положениями правовых актов Российской Федерации и Архангельской области. Предусмотренные проектом планировки виды разрешенного использования земельных участков и объектов капитального строительства соответствуют направлениям градостроительного развития данной территории. В соответствии с проектной документацией объекта "Жилой многоквартирный дом в г. Архангельске на пересечении ул. Воскресенской и просп. Обводный канал на земельном участке с кадастровым номером 29:22:050106:2733" при строительстве многоквартирного жилого дома и благоустройстве территории не нарушены права третьих лиц. Проектная документация, разработанная в соответствии с действующими нормами и правилами проектирования согласно утвержденной градостроительной документации, получила положительное заключение государственной экспертизы от 20.09.2021 № 29-2-1-3-053982-2021. Кроме того, данный объект в рассматриваемом ППТ отражен как существующий строящийся объект капитального строительства, а не планируемый к размещению. В соответствии с частью 1 статьи 42 Градостроительного кодекса РФ - подготовка проектов планировки территории осуществляется для выделения элементов планировочной структуры, установления границ территорий общего пользования, границ зон планируемого размещения объектов капитального строительства, определения характеристик и очередности планируемого развития территории.
4	Лупандина Тамара Владиславовна	Немедленно прекратить строительство 14-ти этажного дома во дворе дома № 92 по ул. Воскресенской, т.к. эта громадина-гроб перекрывает солнце, отсутствуют тротуары, множество машин проезжает вдоль домов и стоят на газонах, нет детских площадок и мест стоянки автомобилей, вырублены деревья (тополя) Строительство этого дома и ввод в эксплуатацию создает угрозу жителям окружающих 8 домов, серьезный вред здоровью.	Не рекомендовано к учету. Рассматриваемый проект планировки территории выполнен ООО «Проектная мастерская АрхКуб», г. Архангельск, член саморегулируемой организации «Союз проектировщиков», регистрационный номер в государственном реестре СРО: 0131 от 24.03.2014г. в соответствии с положениями правовых актов Российской Федерации и Архангельской области. Предусмотренные проектом планировки виды разрешенного использования земельных участков и объектов капитального строительства соответствуют направлениям градостроительного развития данной территории. В соответствии с проектной документацией объекта "Жилой многоквартирный дом в г. Архангельске на пересечении ул. Воскресенской и просп. Обводный канал на земельном участке с кадастровым номером 29:22:050106:2733" при строительстве многоквартирного жилого дома и благоустройстве территории не нарушены права третьих лиц. Проектная документация, разработанная в соответствии с действующими нормами и правилами проектирования согласно утвержденной градостроительной документации, получила положительное заключение государственной экспертизы от 20.09.2021 № 29-2-1-3-053982-2021. Кроме того, данный объект в рассматриваемом ППТ отражен как существующий строящийся объект капитального строительства, а не планируемый к размещению. В соответствии с частью 1 статьи 42 Градостроительного кодекса РФ - подготовка проектов планировки территории осуществляется для выделения элементов планировочной структуры, установления границ территорий общего пользования, границ зон планируемого размещения объектов капитального строительства, определения характеристик и очередности планируемого развития территории.

2) от иных участников общественных обсуждений

№ п/п	Инициатор	Содержание предложения (замечания)	Рекомендации организатора
1.	нет	замечаний и предложений не поступило	нет

Выводы по результатам общественных обсуждений:

Рекомендовать одобрить проект планировки территории муниципального образования "Город Архангельск" в границах ул. Воскресенской, ул. Г. Суфтина, ул. Выучейского и просп. Обводный канал площадью 14,6746 га.

Председатель Комиссии по землепользованию и застройке городского округа "Город Архангельск"

А.В. Лидер

ПРОТОКОЛ заседания общественной комиссии по организации и проведению общественного обсуждения границ, мероприятий и функций территории туристского центра городского округа "Город Архангельск"

23 марта 2022 г.

г. Архангельск

№ 05-05/4

Председатель – Лапин Д.В.
 Секретарь – Герасимов А.Е.
 Присутствовали: Бутко А.Н., Горелова О.В., Ковалев С.М., Кочегаров С.А., Никулин С.А., Писаренко Е.В., Постникова Е.В., Сорокин В.В., Трещев М.В., Харченко М.Б.

О подведении итогов приема предложений от населения и государственных органов власти

(Лапин Д.В., Герасимов А.Е., Сорокин В.В.)

РЕШИЛИ:

- В соответствии с пунктом 5 раздела II приложения № 2 к постановлению Администрации городского округа "Город Архангельск" от 19 января 2022 года № 73 подвести итоги приема предложений от населения и государственных органов власти в границах, мероприятиях и функциях территории туристского центра городского округа "Город Архангельск", на которой будет реализовываться проект туристского центра города, приняв к сведению информацию Герасимова А.Е. о поступивших предложениях.
 Голосование: ЗА 12; ПРОТИВ 0; ВОЗДЕРЖАЛИСЬ 0.
- Определить следующую общественную территорию для реализации проекта туристского центра города, рекомендовав ее для утверждения Администрацией городского округа "Город Архангельск": территория, площадью 98 га, расположенная в Ломоносовском и Октябрьском территориальных округах в границах проспекта Чумбарова-Лучинского, улицы Поморская, Карла Либнехта, Володарского, Серафимовича и Иоанна Кронштадтского, проспекта Троицкий, улицы Логина и набережной Северной Двины.
 Голосование: ЗА 12; ПРОТИВ 0; ВОЗДЕРЖАЛИСЬ 0.
- Включить следующие мероприятия в перечень мероприятий проекта туристского центра города, составляющих объем проекта:
 обустройство ориентирующих указателей, карт-схем, информационных конструкций и знаков для удобной пешеходной навигации российских и иностранных туристов (знаки туристской навигации, информационные щиты с картами, туристический информационный киоск – сенсорный материал);
 обновление информационных конструкций (таблички с QR-кодами на ключевых объектах показа);
 размещение архитектурной фасадной подсветки зданий, формирующих фронт застройки ключевых туристских улиц города (здания и памятники);
 установка и обустройство туристско-информационных центров (инфо-трак);
 оснащение площадок и мест проведения праздничных городских ярмарок (тенговые конструкции, сборно-разборная стена).
 Голосование: ЗА 12; ПРОТИВ 0; ВОЗДЕРЖАЛИСЬ 0.
- Отнести следующие функции к функциям территории туристского центра города: рекреационная, общественная, событийная, транспортная и коммерческая функции.
 Голосование: ЗА 12; ПРОТИВ 0; ВОЗДЕРЖАЛИСЬ 0.

Председатель Секретарь

Д.В. Лапин А.Е. Герасимов